ТАТНЕФТЬ
ЧЕМПИОНАТ РОССИИ
ПО РАЛЛИ

РАЛЛИ РОССИИ

ASMG

4 ЭТАП
22.07 — 26.07.2026

МИНСПОРТ РОССИИ

РАЛЛИ КАВКАЗ 2026

ТАТНЕФТЬ

ДОРОЖНАЯ КНИГА

SPACE TRAVEL

R8

НЕРУДНЫЕ СТРОИТЕЛЬНЫЕ МАТЕРИАЛЫ

КОРПОРАЦИЯ РУСЬ

MMA-TV.com

5КОЛЕСО

ТЕЛЕКАНАЛ АВТО ПЛЮС

ИННОВАЦИОННЫЕ ТЕХНОЛОГИИ SUPROTEC

Официальные шинные партнеры чемпионата России по ралли

YOKOHAMA

PIRELLI

архыз

HABEZ GPS ПРОЧНО.НАДЕЖНО.

106,8 BUSINESS FM Краснодар

RALLY BATTLE

БЕСЛАН

КАЧЕСТВО ТОПЛИВА, ПРОВЕРЕННОЕ ВРЕМЕНЕМ!

Снижение нагрузки при пуске двигателя

до 50%*

Снижение толщины нагара

на 50%*

Уменьшение выбросов в атмосферу

до 30%**

ТАТНЕФТЬ

ТАНЕКО

Показатели подтверждены результатами стендовых испытаний, направленными на подтверждение улучшенных качественных характеристик ДТ «ТАНЕКО» Евро-6 по сравнению с базовым (ГОСТ) топливом при использовании их для заправки грузовых автомобилей и на исследование влияния физико-химических характеристик бензинов АИ-92 и АИ-95 на эксплуатационные характеристики двигателей внутреннего сгорания, проведенными в 2024 г. ООО «Аналитический центр ААИ-ГСМ» (г. Москва).

Реклама. ООО «Татнефть-АЗС-Запад», ООО «Татнефть-АЗС-Северо-Запад», ООО «Татнефть-АЗС Центр».

* При использовании ДТ-3-К5 экологического класса ЕВРО-6 по сравнению с ДТ-3-К5 экологического класса ЕВРО-5.

** При использовании топлива ТАНЕКО АИ-92-К5 по сравнению с топливом другой сети АЗС в РФ.

РАЛЛИ "КАВКАЗ 2026"

ПРОИСШЕСТВИЯ, АВАРИИ И ПРОЦЕДУРЫ БЕЗОПАСНОСТИ

Все экипажи, включая "нулевые", обязаны знать и выполнять требования статьи 4.5 действующих Правил организации и проведения ралли «Безопасность на ралли».
Если Вы видите показанный красный знак символ «SOS» или автомобиль, потерпевший аварию, вблизи которого не видно членов пострадавшего экипажа (или видно, что они находятся внутри автомобиля) и не показывается зеленый знак символ «ОК», Вы должны НЕМЕДЛЕННО остановиться для оказания помощи и как можно точнее выяснить следующую информацию:
- стартовый номер попавшего в аварию экипажа;
- количество пострадавших в экипаже и/или иных лиц;
- факт блокирования в автомобиле и/или вне его любого члена экипажа;
- точное место аварии (с указанием позиции в дорожной книге и любых других "привязок" на местности;
- любую другую жизненно важную информацию (пожар, вода и т.д.) .

Одновременно с выяснением данной информации примите меры для остановки всех следующих экипажей, а также используя все имеющиеся в вашем распоряжении средства связи (телефон, радиосвязь и пр.) известите о случившимся штаб ралли.
Сообщите следующему за Вами остановившемуся автомобилю вышеуказанную информацию. Он должен проехать от места происшествия в сторону ближайшего по ходу движения поста связи и сообщить о происшествии.
Все последующие автомобили, которым тоже должен показываться красный знак – символ «SOS», обязаны остановиться для выяснения необходимости помощи. Дальнейшее движение разрешается только в дорожном режиме без создания помех для беспрепятственного проезда автомобилей медицинской помощи и спасательных служб.

Если Вы при движении на СУ видите **красный** флаг, показанный дорожным маршалом, одетым в идентифицирующую одежду, Вы обязаны немедленно снизить скорость и находиться в готовности остановиться. Дальнейшее движение разрешается только в дорожном режиме.
В случае остановки автомобиля на СУ независимо от причины (за исключением остановки в связи с вышеописанными обстоятельствами) Вы должны для предупреждения последующих экипажей выставить на заметное место не менее, чем за 100 метров до места остановки автомобиля один красный светоотражающий знак «треугольник», а второй установить за 10 - 15 метров до автомобиля. Оба знака "треугольник" должны быть установлены с той же стороны дороги, где находится автомобиль.
Первый знак «треугольник» не устанавливается в случае, когда остановившийся автомобиль находится полностью вне дороги в безопасном месте и, очевидно, не создает помех прохождению других автомобилей. Второй знак «треугольник» выставляется даже в случае, когда остановившийся автомобиль находится полностью вне пределов дороги.
В случае аварии, когда не требуется немедленная медицинская помощь, Вы должны четко показывать зеленый знак символ «ОК» всем последующим экипажам и любому вертолету, пытающемуся оказать помощь.
Если Вы покидаете свой автомобиль, знак «ОК» должен быть выставлен так, чтобы его было ясно видно другим проезжающим экипажам, и надежно закреплен на автомобиле.

Номер телефона для экстренных случаев:

+7 921 935 01 41 - Главный судья (Руководитель Гонки).

Если Вы сошли, сообщите Главному секретарю по телефону:

+7 963 017 98 98, после чего как можно быстрее – на ближайшем контрольном посту – сдайте свою контрольную карту с указанием причины схода или передайте ее с открывающим трассу автомобилем «метлой».

РАЛЛИ "КАВКАЗ 2026"
НЕОБХОДИМЫЕ ТЕЛЕФОНЫ

Штаб ралли:	
Карачаево-Черкесская Республика, село Архыз, ул. Биджиева, д.1, "Архыз Лунная поляна"	+7 963 017 98 98

Руководители служб ралли:		
ГЛАВНЫЙ СУДЬЯ (РУКОВОДИТЕЛЬ ГОНКИ)	Олег КРЫЛОВ	+7 921 935 01 41
ГЛАВНЫЙ СЕКРЕТАРЬ	Елена АЗАНОВА	+7 963 017 98 98
ОФИЦЕР ПО СВЯЗИ С УЧАСТНИКАМИ	Дарья КОЦУРОВА	+7 908 511 51 31
КОМИССАР ПО МАРШРУТУ	Федор ХЛОПИН	+7 929 824 61 60
КОМИССАР ПО БЕЗОПАСНОСТИ	Алексей СЕМЕНОВ	+7 988 323 02 04
ТЕХНИЧЕСКИЙ КОМИССАР	Сергей КУДЕЛЬКИН	+7 921 310 57 27
ОФИЦЕР ПАРКА СЕРВИСА	Дмитрий ЧАЙКА	+7 918 320 09 99
ДИРЕКТОР РАЛЛИ	Александр ПЕТРУК	+7 918 640 00 04

РАЛЛИ "КАВКАЗ 2026"
УСЛОВНЫЕ ОБОЗНАЧЕНИЯ

	Направление трассы ралли. Главная дорога выделена линией большей толщины.		Светофор
3,49	Маршрут СУ. Ретардер. Расстояние до финиша СУ в правом нижнем углу.	СЕРГЕЕВО STOP	Дорожные знаки, дорожные указатели
	Пункт КВ		Начало населенного пункта Окончание населенного пункта
	Старт СУ	A	Остановка автобуса
	Финиш СУ		Мост, вода
STOP	Отметка времени "СТОП"		Подстанция
	Пост связи		Дорожные столбики
	Медицинский пост		Пост контроля шин
	Сервис		Стелла. Памятник. Воинское захоронение.
	Стартовая/финишная арка		АЗС
	Дом, строение, забор		Место смены покрытия
	Заправочная зона	ПЕРЕВЕРНУТЬ БЫСТРО !!!	До первой позиции следующей страницы меньше 200 м
	Столб, опора ЛЭП	! !! !!!	Внимание. ! Опасно. !! Очень опасно. !!!

РАЛЛИ "КАВКАЗ 2026"
УСЛОВНЫЕ ОБОЗНАЧЕНИЯ

57.012205 28.550514	Координаты GPS		Телефон
	Железнодорожный переезд		Линия электропередач
50	Знаки, введенные Организатором		Брод
	Дерево, куст		Перекресток с круговым движением и направление движения на нем
	Ограничители ретардера (тюк сена, дорожное ограждение, дорожный конус)	16	Километровый указатель
	Пост ДПС	0 0,5 1 км.	Масштабная линейка
	Зрительская зона		Направление сторон света
	Спортивный автомобиль	SAFETY	Автомобиль службы дистанции
	Информационные таблички		Конец ограничений

РАЛЛИ "КАВКАЗ 2026"
МАРШРУТНЫЙ ЛИСТ РАЛЛИ

КВ/СУ	Наименование КВ/СУ	Дистанция СУ	Дистанция связи	Дистанция общая	Норма времени	Средняя скорость	1 экипаж	
ДЕНЬ 1, ПЯТНИЦА, 24 ИЮЛЯ 2026 ГОДА			**восход солнца 04:56**			**заход солнца 19:46**		
0	Архыз старт ралли		***ВРЕМЯ СТАРТА 1-ГО ЭКИПАЖА***				15:30	***СЕКЦИЯ 1***
1	Лунка		1,65	1,65	**00:10**	9,90	15:40	
СУ 1	**АРХЫЗ**	**2,33**					**15:43**	
2	Перевал		12,24	14,57	**00:24**	36,43	16:07	
СУ 2	**ПЕРЕВАЛ**	**14,41**					**16:10**	
2А	Перевал финиш		0,76	15,17	**00:20**	45,51	16:30	
3	Пхия		0,34	0,34	**НОВОЕ ВРЕМЯ СТАРТА**		17:45	
СУ 3	**ПХИЯ**	**14,51**					**17:48**	
3А*	Тех зона вход		12,29	26,80	**00:32**	50,25	18:20	
3Б	Флекси сервис вход			минимум	**00:05**		18:25	
ПАРК СЕРВИСА "А" "ЛУННАЯ ПОЛЯНА"		**31,25**	**27,28**	**58,53**				
3В*	Сервис Выход				**00:45**		19:10	
ЗЗ 1	***Дистанция до этой зоны***	**(31,25)**	**(27,28)**	**(58,53)**				
	Дистанция до следующей зоны	**(0,00)**	**(77,59)**	**(77,59)**				
3Г*	Ночной закрытый парк вход		0,03	0,03	**00:07**	0,26	19:17	
Все автомобили (за исключением "супер-ралли") должны прибыть на КВ 3Г не позднее 20:45.								
Всего по 1-й секции		**31,25**	**27,31**	**58,56**				
ИТОГО ПО 1 ДНЮ РАЛЛИ		**31,25**	**27,31**	**58,56**				

**** - на КВ 3А, КВ 3В, КВ 3Г разрешены ранние прибытие и отметка***

КВ/СУ	Наименование КВ/СУ	Дистанция СУ	Дистанция связи	Дистанция общая	Норма времени	Средняя скорость	1 экипаж	
ДЕНЬ 2, СУББОТА, 25 ИЮЛЯ 2026 ГОДА			**восход солнца 04:57**			**заход солнца 19:45**		
3Д	Ночной закрытый парк выход		***ВРЕМЯ СТАРТА 1 ЭКИПАЖА***				09:00	***СЕКЦИЯ 2***
3Е	Сервис вход		77,56	77,56	**01:20**	58,17	10:20	
ПАРК СЕРВИСА "Б" "ХАБЕЗ ГИПС"		**0,00**	**77,59**	**77,59**				
3Ж	Сервис выход				**00:15**		10:35	
ЗЗ 2	***Дистанция до этой зоны***	**(0,00)**	**(77,59)**	**(77,59)**				
	Дистанция до следующей зоны	**(26,85)**	**(39,68)**	**(66,53)**				
4	Зеленчукская		14,25	14,25	**00:18**	47,50	10:53	
СУ 4	**ЗЕЛЕНЧУКСКАЯ**	**17,00**					**10:56**	
5	Жако		20,37	37,37	**00:40**	56,06	11:36	
СУ 5	**ЖАКО**	**9,85**					**11:39**	
ЗЗ 3	***Дистанция до этой зоны***	**(26,85)**	**(39,68)**	**(66,53)**				
	Дистанция до следующей зоны	**(17,00)**	**(29,74)**	**(46,74)**				
6	Зеленчукская		19,10	28,95	**00:45**	38,60	12:24	
СУ 6	**ЗЕЛЕНЧУКСКАЯ**	**17,00**					**12:27**	
6А	Техзона вход		15,70	32,70	**00:37**	53,03	13:04	
6Б	Сервис вход				**00:03**		13:07	
ПАРК СЕРВИСА "В" "ХАБЕЗ ГИПС"		**43,85**	**69,42**	**113,27**				
6В	Сервис выход - Закрытый парк вход				**00:30**		13:37	
Всего по 2-й секции		**43,85**	**146,98**	**190,83**				
6Г	Закрытый парк выход		***НОВОЕ ВРЕМЯ СТАРТА***				15:10	***СЕКЦИЯ 3***
ЗЗ 4	***Дистанция до этой зоны***	**(17,00)**	**(29,74)**	**(46,74)**				
	Дистанция до следующей зоны	**(30,55)**	**(26,18)**	**(56,73)**				
7	Кардоникская		16,70	16,70	**00:21**	47,71	15:31	
СУ 7	**КАРДОНИКСКАЯ**	**20,70**					**15:34**	
8	Жако		4,42	25,12	**00:36**	41,87	16:10	
СУ 8	**ЖАКО**	**9,85**					**16:13**	
ЗЗ 5	***Дистанция до этой зоны***	**(30,55)**	**(26,18)**	**(56,73)**				
	Дистанция до финиша ралли	**(20,70)**	**(30,34)**	**(51,04)**				
9	Кардоникская		21,55	31,40	**00:44**	42,82	16:57	
СУ 9	**КАРДОНИКСКАЯ**	**20,70**					**17:00**	
10*	Хабез финиш		13,85	34,55	**00:45**	46,07	17:45	
**** - на КВ 10 разрешены ранние прибытие и отметка. Процедура проезда через подиум, экспресс-награждение. Закрытый парк финиша.***								
Всего по 3-й секции		**51,25**	**56,52**	**107,77**				
ИТОГО ПО 2 ДНЮ РАЛЛИ		**95,10**	**203,50**	**298,60**				
ИТОГО ПО РАЛЛИ		**126,35**	**230,81**	**357,16**				

РАЛЛИ "КАВКАЗ 2026"

ГРАФИК ПЕРЕКРЫТИЯ ДОРОГ

СУ	Наименование СУ	Закрытие движения	Время старта 1-го нулевого экипажа	Время старта 1-го экипажа	Прохождение последнего автомобиля	Открытие движения
ПЯТНИЦА, 24 ИЮЛЯ 2026 ГОДА						
СУ	***СВОБОДНАЯ ПРАКТИКА***	***08:30***	9:20	9:30	10:50	***11:45***
СУ	***КВАЛИФИКАЦИЯ***		10:53	11:03	11:40	
СУ 1	***АРХЫЗ***	***14:40***	15:18	15:43	16:45	***17:00***
СУ 2	***ПЕРЕВАЛ***	***15:30***	15:45	16:10	17:15	***19:15***
СУ 3	***ПХИЯ***		17:23	17:48	18:55	
СУББОТА, 25 ИЮЛЯ 2026 ГОДА						
СУ 4	***ЗЕЛЕНЧУКСКАЯ***	***09:50***	10:31	10:56	12:00	***14:00***
СУ 6			12:02	12:27	13:45	
СУ 5	***ЖАКО***	***10:40***	11:14	11:39	12:55	***13:15***
СУ 8		***15:15***	15:48	16:13	17:20	***17:35***
СУ 7	***КАРДОНИКСКАЯ***	***14:30***	15:09	15:34	16:40	***18:30***
СУ 9			16:42	17:00	18:10	

РАЛЛИ "КАВКАЗ 2026"

КООРДИНАТЫ GPS

ШТАБ РАЛЛИ "ЛУННАЯ ПОЛЯНА"	43.550854, 41.169522
ВХОДНАЯ ТЕХНИЧЕСКАЯ ИНСПЕКЦИЯ	43.541600, 41.182176
ПАРК СЕРВИСА "ЛУННАЯ ПОЛЯНА"	43.550721, 41.166861
СТАРТ РАЛЛИ	43.542308, 41.182182
ОТКРЫТИЕ РАЛЛИ	43.544204, 41.180367
СУ "КВАЛИФИКАЦИЯ" КВ	43.552363, 41.170931
СУ "КВАЛИФИКАЦИЯ" СТАРТ	43.552542, 41.171084
СУ "КВАЛИФИКАЦИЯ" ФИНИШ	43.554492, 41.170390
СУ "КВАЛИФИКАЦИЯ" СТОП	43.552701, 41.170225
КВ ЗАКРЫТЫЙ ПАРК КВАЛИФИКАЦИИ	43.550251, 41.168521
КВ 1 "ЛУНКА"	43.552165, 41.170054
СУ 1 "АРХЫЗ" СТАРТ	43.552577, 41.170226
СУ 1 "АРХЫЗ" ФИНИШ	43.553895, 41.171287
СУ 1 "АРХЫЗ" СТОП	43.552363, 41.170931
КВ 2 "ПЕРЕВАЛ"	43.581639, 41.076172
СУ 2 "ПЕРЕВАЛ" СТАРТ	43.581693, 41.075750
СУ 2 "ПЕРЕВАЛ" ПОСТ СВЯЗИ 1	43.589552, 41.037103
СУ 2 "ПЕРЕВАЛ" ПОСТ БЕЗОПАСНОСТИ 1	43.592259, 40.981491
СУ 2 "ПЕРЕВАЛ" ФИНИШ	43.584271, 40.951918
СУ 2 "ПЕРЕВАЛ" СТОП	43.586980, 40.947400
КВ 2А "ПЕРЕВАЛ ФИНИШ"	43.588977, 40.945061
КВ 3 "ПХИЯ"	43.587745, 40.946424
СУ 3 "ПХИЯ" СТАРТ	43.587221, 40.947068
СУ 3 "ПХИЯ" ПОСТ СВЯЗИ 1	43.592259, 40.981491
СУ 3 "ПХИЯ" ПОСТ БЕЗОПАСНОСТИ 1	43.589552, 41.037103
СУ 3 "ПХИЯ" ФИНИШ	43.580927, 41.071599
СУ 3 "ПХИЯ" СТОП	43.581616, 41.075589
НОЧНОЙ ЗАКРЫТЫЙ ПАРК	43.550272, 41.167636

РАЛЛИ "КАВКАЗ 2026"

КООРДИНАТЫ GPS

ШТАБ РАЛЛИ "ХАБЕЗ"	43.948404, 41.716682
ПАРК СЕРВИСА "ХАБЕЗ ГИПС"	43.953424, 41.715965
СТАРТ 2-ГО ДНЯ РАЛЛИ	43.550272, 41.167636
СУ 4, СУ 6 "ЗЕЛЕНЧУКСКАЯ" КВ	43.869505, 41.649880
СУ 4, СУ 6 "ЗЕЛЕНЧУКСКАЯ" СТАРТ	43.873353, 41.649841
СУ 4, СУ 6 "ЗЕЛЕНЧУКСКАЯ" ПОСТ СВЯЗИ 1	43.885300, 41.643676
СУ 4, СУ 6 "ЗЕЛЕНЧУКСКАЯ" ПОСТ СВЯЗИ 2	43.909785, 41.645382
СУ 4, СУ 6 "ЗЕЛЕНЧУКСКАЯ" ПОСТ БЕЗОПАСНОСТИ 1	43.887078, 41.622447
СУ 4, СУ 6 "ЗЕЛЕНЧУКСКАЯ" ФИНИШ	43.864661, 41.625395
СУ 4, СУ 6 "ЗЕЛЕНЧУКСКАЯ" СТОП	43.860345, 41.625460
КВ 5, КВ 8 "ЖАКО"	43.948401, 41.750113
СУ 5, СУ 8 "ЖАКО" СТАРТ	43.947461, 41.749547
СУ 5, СУ 8 "ЖАКО" ПОСТ СВЯЗИ 1	43.925622, 41.741795
СУ 5, СУ 8 "ЖАКО" ФИНИШ	43.949693, 41.746970
СУ 5, СУ 8 "ЖАКО" СТОП	43.947809, 41.749972
КВ 7, КВ 9 "КАРДОНИКСКАЯ"	43.868077, 41.734985
СУ 7, КВ 9 "КАРДОНИКСКАЯ" СТАРТ	43.868482, 41.735078
СУ 7, СУ 9 "КАРДОНИКСКАЯ" ПОСТ СВЯЗИ 1/2	43.891133, 41.743707
СУ 7, СУ 9 "КАРДОНИКСКАЯ ПОСТ БЕЗОПАСНОСТИ 1	43.906892, 41.722971
СУ 7, СУ 9 "КАРДОНИКСКАЯ" ПОСТ СВЯЗИ 3	43.932628, 41.723568
СУ 7, СУ 9 "КАРДОНИКСКАЯ" ФИНИШ	43.941878, 41.724825
СУ 7, СУ 9 "КАРДОНИКСКАЯ" СТОП	43.941178, 41.727356
УДАЛЕННАЯ ЗОНА ЗАПРАВКИ	43.953761, 41.716365
ФИНИШНЫЙ ПОДИУМ	44.040745, 41.765451

ШТАБ РАЛЛИ
ПАРК СЕРВИСА
"ЛУННАЯ ПОЛЯНА"
ВХОДНАЯ ТЕХНИЧЕСКАЯ
ИНСПЕКЦИЯ В КРЫТОМ
ПАРКИНГЕ
ПРЕДСТАРТОВАЯ ЗОНА
АРХЫЗ
ЛОКАЦИИ РАЛЛИ

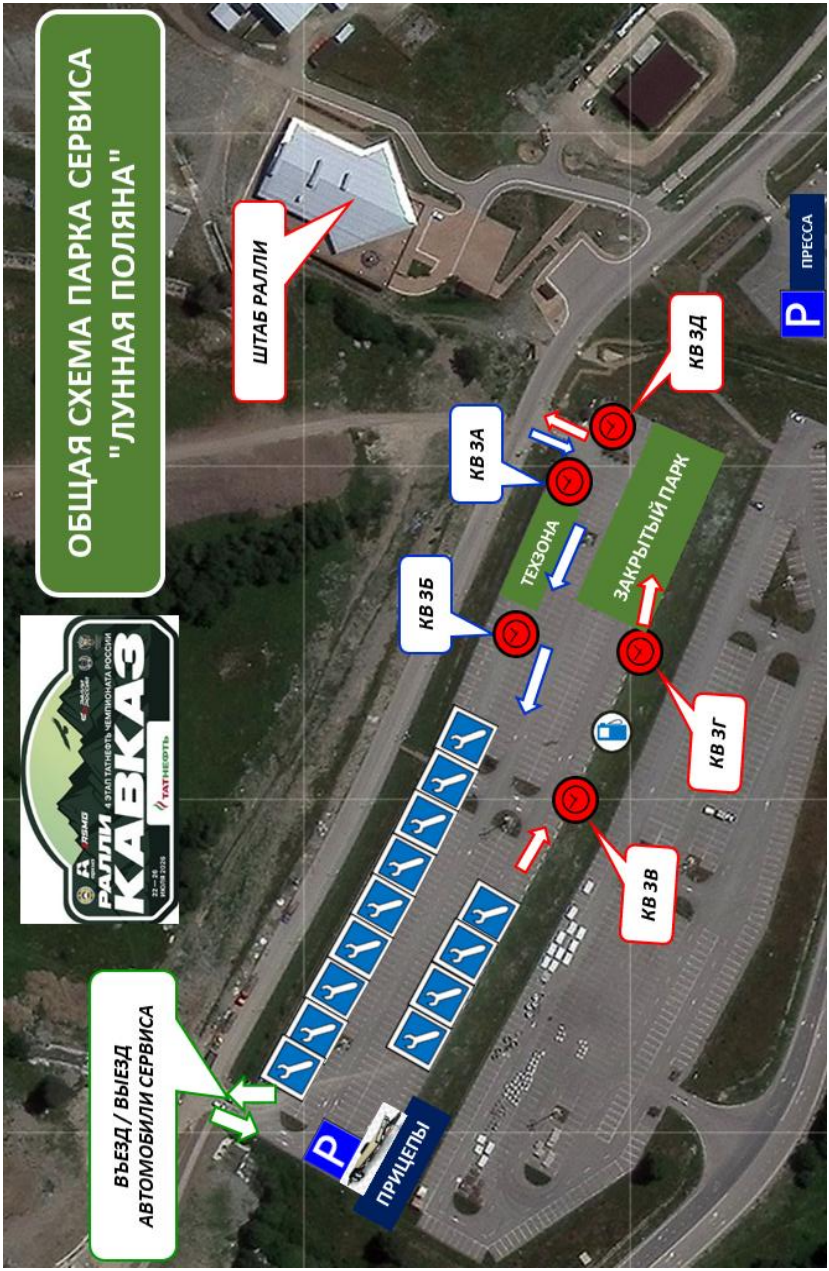
ОБЩАЯ СХЕМА ПАРКА СЕРВИСА
"ЛУННАЯ ПОЛЯНА"
ВЪЕЗД / ВЫЕЗД
АВТОМОБИЛИ СЕРВИСА
ПРИЦЕПЫ
ШТАБ РАЛЛИ
КВ 3Б
КВ 3А
ТЕХЗОНА
ЗАКРЫТЫЙ ПАРК
КВ 3Г
КВ 3В
КВ 3Д
ПРЕССА

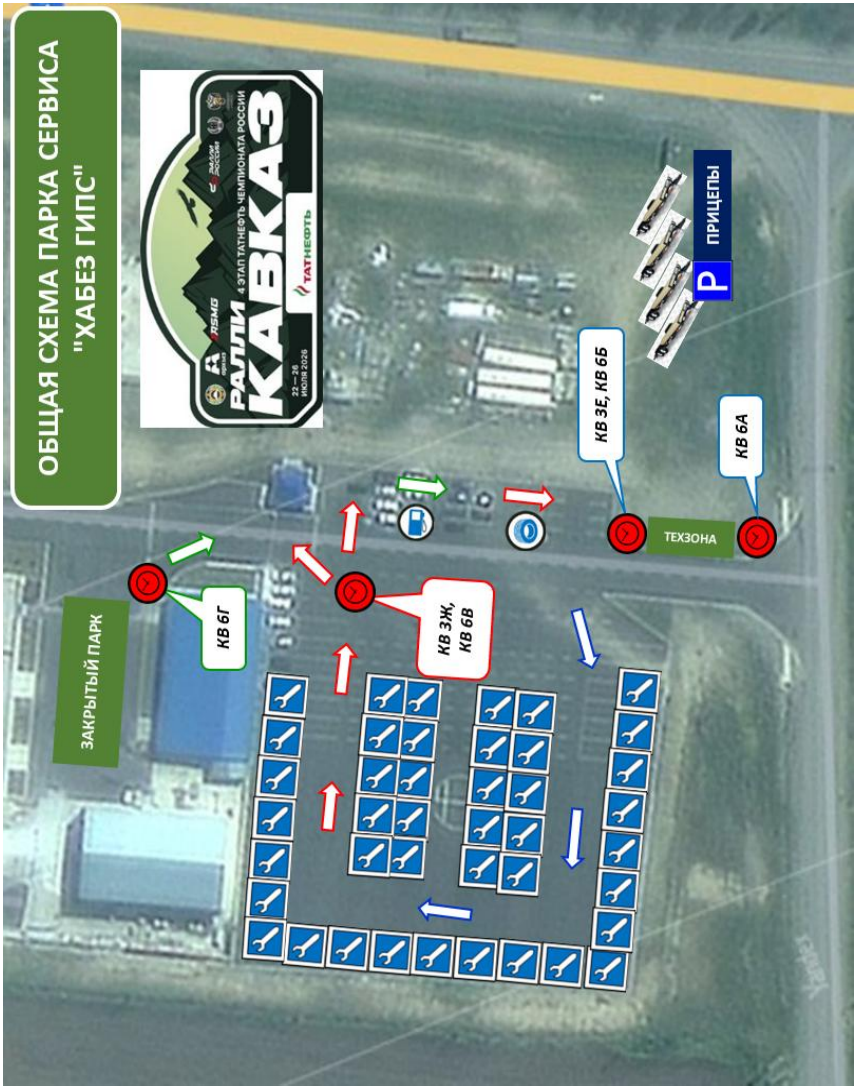
ОБЩАЯ СХЕМА ПАРКА СЕРВИСА "ХАБЕЗ ГИПС"
РАЛЛИ КАВКАЗ
4 ЭТАП ТАТНЕФТЬ ЧЕМПИОНАТА РОССИИ
ТАТНЕФТЬ
22—26 ИЮЛЯ 2026
ЗАКРЫТЫЙ ПАРК
КВ 6Г
КВ 3Ж, КВ 6В
КВ 3Е, КВ 6Б
КВ 6А
ТЕХЗОНА
P
ПРИЦЕПЫ

				ПАРК СЕРВИСА / ВХОДНАЯ ТИ	
Дистанция (км)	**1,61**	***Время (ч:м)***		***Скорость (км/ч)***	

Расстояние		НАПРАВЛЕНИЕ ДВИЖЕНИЯ	А	ИНФОРМАЦИЯ	До КВ
Общее	От позиции		Гр		
0,00	**0,00**	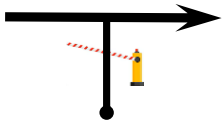 1		**ВЫЕЗД ИЗ ПАРКА СЕРВИСА** **43.550399, 41.168657**	**1,61**
0,24	**0,24**	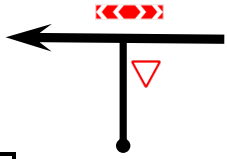 2			**1,37**
0,66	**0,42**	 3			**0,95**
1,61	**0,95**	 4		**НА ТЕРРИТОРИЮ КРЫТОГО ПАРКИНГА** **43.541788, 41.183703**	**0,00**

Схема входной технической инспекции - страница 14.

НА ТЕРРИТОРИЮ РАЗРЕШЕН ВЪЕЗД ТОЛЬКО СПОРТИВНЫХ АВТОМОБИЛЕЙ!!!

СХЕМА ВХОДНОЙ ТЕХНИЧЕСКОЙ ИНСПЕКЦИИ

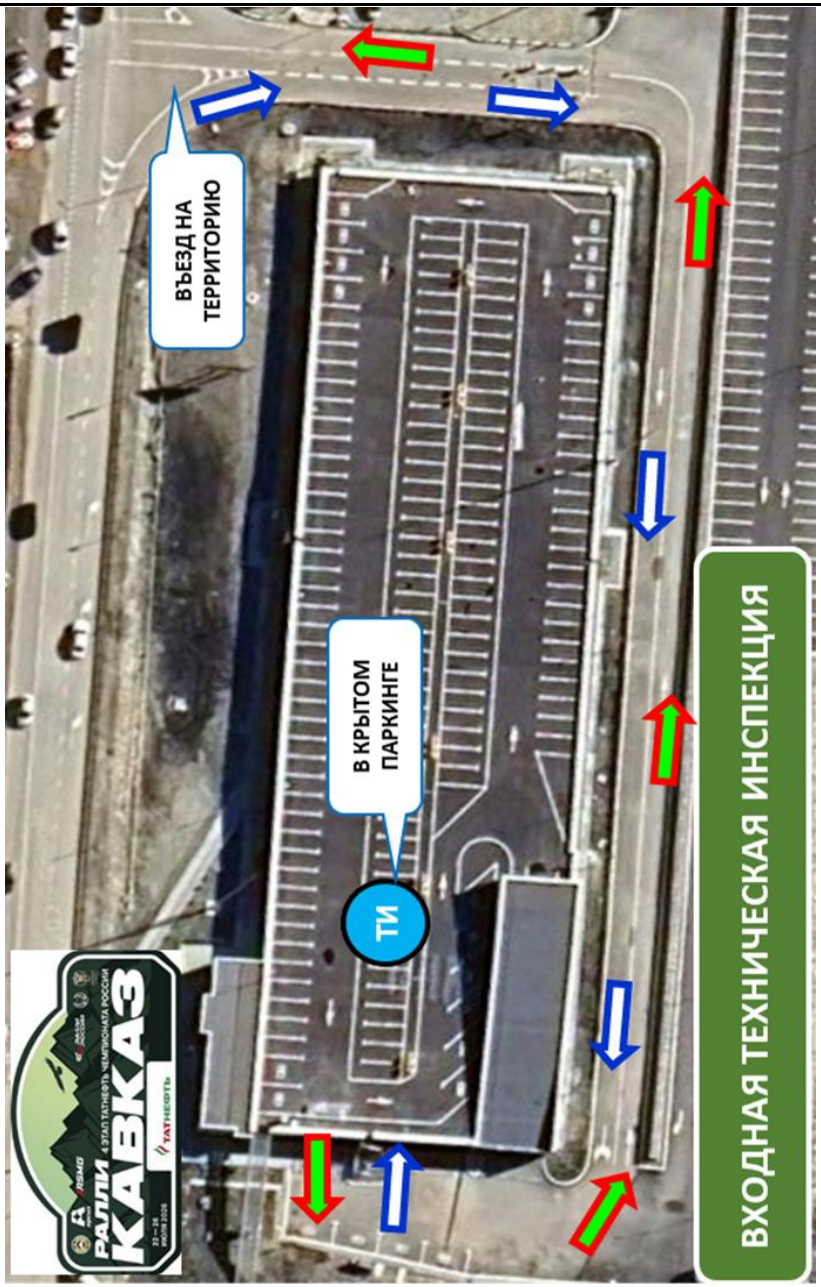

				ПАРК СЕРВИСА / ПРЕДСТАРТОВАЯ ЗОНА	
Дистанция (км)	1,59	*Время (ч:м)*		*Скорость (км/ч)*	

Расстояние		НАПРАВЛЕНИЕ ДВИЖЕНИЯ	А	ИНФОРМАЦИЯ	До КВ
Общее	От позиции		Гр		
0,00	0,00	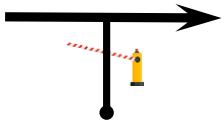 1		ВЫЕЗД ИЗ ПАРКА СЕРВИСА 43.550399, 41.168657	1,59
0,24	0,24	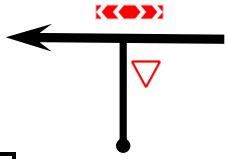 2			1,35
0,66	0,42	 3			0,93
1,59	0,93	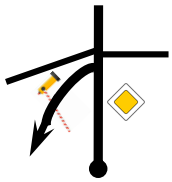 4		НА ТЕРРИТОРИЮ ПЛАТНОЙ ПАРКОВКИ 43.541992, 41.183603	0,00

Схема предстартовой зоны и старта ралли - страница 16.

НА ТЕРРИТОРИЮ РАЗРЕШЕН ВЪЕЗД ТОЛЬКО СПОРТИВНЫХ АВТОМОБИЛЕЙ!!!

РАЛЛИ
КАВКАЗ
4 ЭТАП ТАТНЕФТЬ ЧЕМПИОНАТА РОССИИ
22 — 26
ИЮЛЯ 2026
ТАТНЕФТЬ
МЕСТО ПРОВЕДЕНИЯ
ОТКРЫТИЯ РАЛЛИ
ВЪЕЗД В
ПРЕДСТАРТОВУЮ ЗОНУ
СХЕМА ПРЕДСТАРТОВОЙ ЗОНЫ
И ОТКРЫТИЯ РАЛЛИ

ТАТНЕФТЬ
ЧЕМПИОНАТ РОССИИ
ПО РАЛЛИ

РАЛЛИ РОССИИ

ASMG

4 ЭТАП
22.07 — 26.07.2026

МИНСПОРТ РОССИИ

РАЛЛИ КАВКАЗ 2026

ТАТНЕФТЬ

ДОРОЖНАЯ КНИГА
1 ДЕНЬ

SPACE TRAVEL

R8

НЕРУДНЫЕ СТРОИТЕЛЬНЫЕ МАТЕРИАЛЫ

КОРПОРАЦИЯ РУСЬ

MMA-TV.com

5КОЛЕСО

ТЕЛЕКАНАЛ АВТО ПЛЮС

ИННОВАЦИОННЫЕ ТЕХНОЛОГИИ SUPROTEC

Официальные шинные партнеры чемпионата России по ралли

YOKOHAMA

PIRELLI

архыз

HABEZ GIPS ПРОЧНО.НАДЕЖНО.

106,8 BUSINESS FM Краснодар

RALLY BATTLE

БЕСЛАН

РАЛЛИ "КАВКАЗ 2026"

МАРШРУТНЫЙ ЛИСТ 1-ГО ДНЯ РАЛЛИ

КВ/СУ	Наименование КВ/СУ	Дистанция СУ	Дистанция связи	Дистанция общая	Норма времени	Средняя скорость	1 экипаж	
ДЕНЬ 1, ПЯТНИЦА, 24 ИЮЛЯ 2026 ГОДА				**восход солнца 04:56**		**заход солнца 19:46**		
0	Архыз старт ралли			***ВРЕМЯ СТАРТА 1-ГО ЭКИПАЖА***			15:30	***СЕКЦИЯ 1***
1	Лунка		1,65	1,65	**00:10**	9,90	15:40	
СУ 1	**АРХЫЗ**	**2,33**					**15:43**	
2	Перевал		12,24	14,57	**00:24**	36,43	16:07	
СУ 2	**ПЕРЕВАЛ**	**14,41**					**16:10**	
2А	Перевал финиш		0,76	15,17	**00:20**	45,51	16:30	
3	Пхия		0,34	0,34	**НОВОЕ ВРЕМЯ СТАРТА**		17:45	
СУ 3	**ПХИЯ**	**14,51**					**17:48**	
3А*	Тех зона вход		12,29	26,80	**00:32**	50,25	18:20	
3Б	Флекси сервис вход			минимум	**00:05**		18:25	
ПАРК СЕРВИСА "А" "ЛУННАЯ ПОЛЯНА"		**31,25**	**27,28**	**58,53**				
3В*	Сервис Выход				**00:45**		19:10	
33 1	***Дистанция до этой зоны***	**(31,25)**	**(27,28)**	**(58,53)**				
	Дистанция до следующей зоны	**(0,00)**	**(77,59)**	**(77,59)**				
3Г*	Ночной закрытый парк вход		0,03	0,03	**00:07**	0,26	19:17	
Все автомобили (за исключением "супер-ралли") должны прибыть на КВ 3Г не позднее 20:45.								
Всего по 1-й секции		**31,25**	**27,31**	**58,56**				
ИТОГО ПО 1 ДНЮ РАЛЛИ		**31,25**	**27,31**	**58,56**				

**** - на КВ 3А, КВ 3В, КВ 3Г разрешены ранние прибытие и отметка***

РАЛЛИ КАВКАЗ
4 ЭТАП ТАТНЕФТЬ ЧЕМПИОНАТА РОССИИ
22 — 26 ИЮЛЯ 2026
ТАТНЕФТЬ
СУ 3 "ПХИЯ"
Пхия
Чарох
Закзан-Сырт 3097 м
СУ 2 "ПЕРЕВАЛ"
Речепста 3215 м
Дурицких 3097 м
СЕРВИС 1-ГО ДНЯ РАЛЛИ
СУ 1 "АРХЫЗ"
Перевал Федосеева
Пик Динника 3173 м
СТАРТ РАЛЛИ
КАРТА СПЕЦУЧАСТКОВ 1-ГО ДНЯ РАЛЛИ

РАЛЛИ
КАВКАЗ
4 ЭТАП ТАТНЕФТЬ ЧЕМПИОНАТА РОССИИ
22 — 26
ИЮЛЯ 2026
ТАТНЕФТЬ
КВ 0
СХЕМА СТАРТА РАЛЛИ

				КВ 0 "АРХЫЗ СТАРТ РАЛЛИ" / КВ 1 "ЛУНКА"	
Дистанция (км)	1,65	*Время (час:мин)*	00:10	*Скорость (км/ч)*	9,90

Расстояние		НАПРАВЛЕНИЕ ДВИЖЕНИЯ	А Гр	ИНФОРМАЦИЯ	До КВ
Общее	От позиции				
0,00	0,00	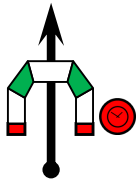 1		КВ 0 "АРХЫЗ СТАРТ" 43.542308, 41.182182	1,65
0,01	0,01	2		МАРКИРОВКА ШИН 43.542412, 41.181800	1,64
0,02	0,01	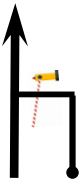 3			1,63
1,21	1,19	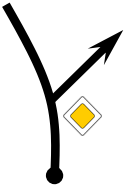 4			0,44
1,39	0,18	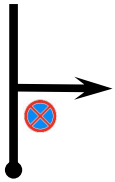 5		ВСТРЕЧНОЕ ДВИЖЕНИЕ УЧАСТНИКОВ УЗКО !	0,26
1,53	0,14	6			0,12

0,10

ПЕРЕВЕРНУТЬ БЫСТРО !!!

			КВ 0 "АРХЫЗ СТАРТ РАЛЛИ" / КВ 1 "ЛУНКА"		
Дистанция (км)	**1,65**	***Время (час:мин)***	**00:10**	***Скорость (км/ч)***	**9,90**

Расстояние		НАПРАВЛЕНИЕ ДВИЖЕНИЯ	А	ИНФОРМАЦИЯ	До КВ
Общее	От позиции		Гр		
1,63	**0,10**	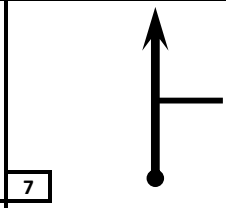 7		**КОНЕЦ ВСТРЕЧНОГО ДВИЖЕНИЯ УЧАСТНИКОВ** **НА ГРАВИЙ**	**0,02**
1,65	**0,02**	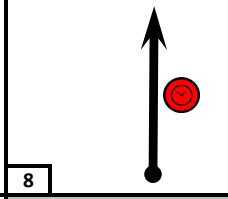 8		**КВ 1 "ЛУНКА"** **43.552165, 41.170054**	**0,00**
	(0,04)	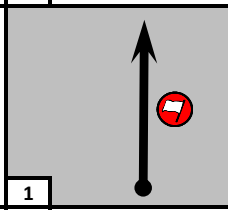 1		**СТАРТ** **СУ 1 "АРХЫЗ"** **43.552577, 41.170226**	

РАЛЛИ "КАВКАЗ 2026"

СХЕМА СУ 1 "АРХЫЗ" (2,33 км)

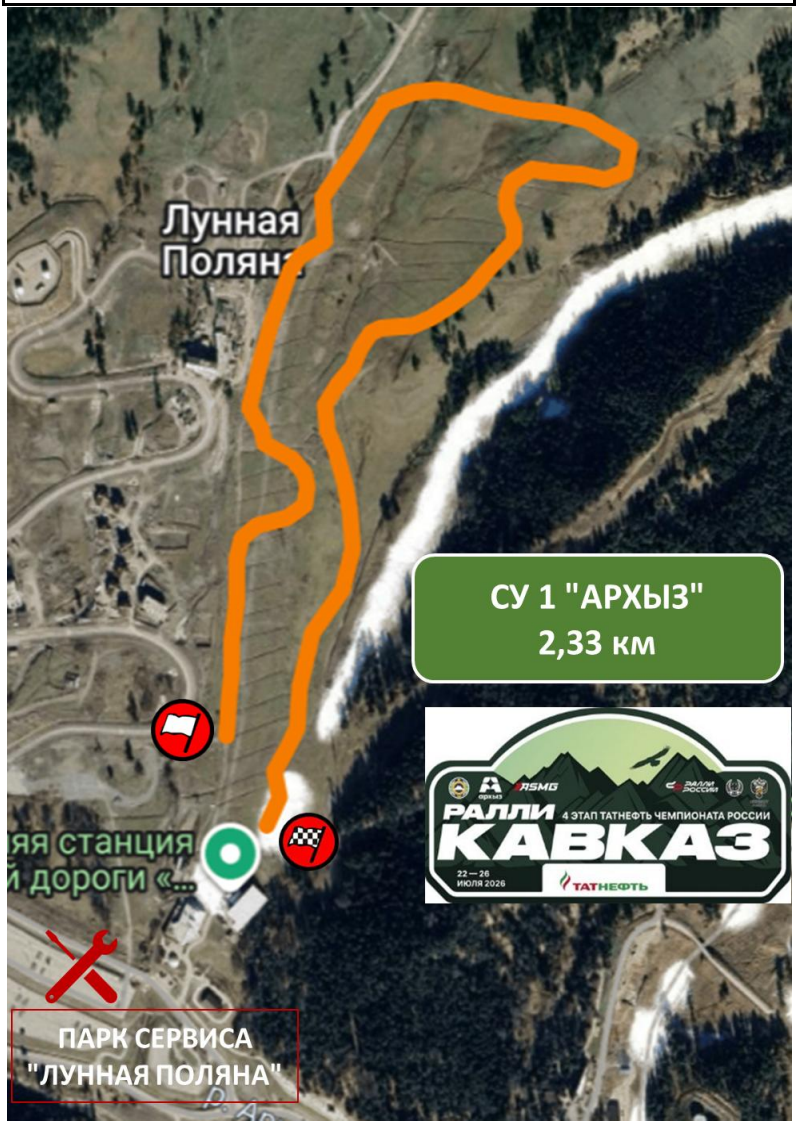

СУ 1 "АРХЫЗ"	2,33	КВ 1 "ЛУНКА" / КВ 2 "ПЕРЕВАЛ"			
Дистанция (км)	14,57	*Время (час:мин)*	00:24	*Скорость (км/ч)*	36,43

СУ 1

Расстояние		НАПРАВЛЕНИЕ ДВИЖЕНИЯ	А Гр	ИНФОРМАЦИЯ	До КВ
Общее	От позиции				
0,00	0,00	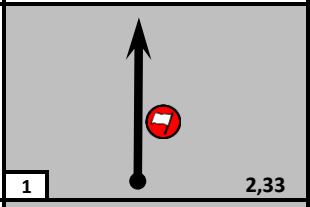 1 2,33		СТАРТ СУ 1 "АРХЫЗ" 43.552577, 41.170226	14,57
0,31	0,31	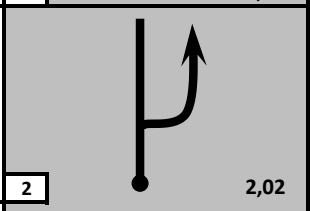 2 2,02			14,26
0,45	0,14	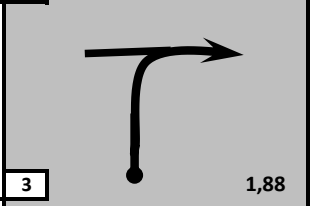 3 1,88			14,12
0,58	0,13	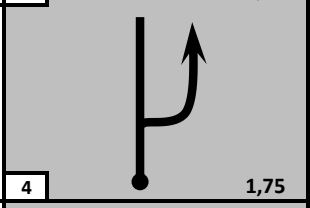 4 1,75			13,99
0,82	0,24	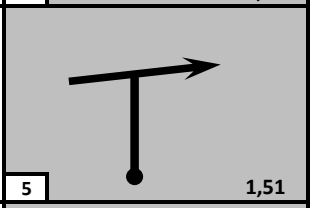 5 1,51			13,75
1,07	0,25	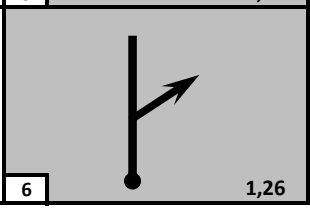 6 1,26			13,50

0,27

СУ 1 "АРХЫЗ"		2,33	КВ 1 "ЛУНКА" / КВ 2 "ПЕРЕВАЛ"		
Дистанция (км)	14,57	*Время (час:мин)*	00:24	*Скорость (км/ч)*	36,43

СУ 1

Расстояние		НАПРАВЛЕНИЕ ДВИЖЕНИЯ	А Гр	ИНФОРМАЦИЯ	До КВ
Общее	От позиции				
1,34	0,27	7 0,99		!!	13,23
1,47	0,13	8 0,86		КРУТОЙ СПУСК !!!	13,10
1,53	0,06	9 0,80		ОЧЕНЬ УЗКО !!! КАНАВА	13,04
1,67	0,14	10 0,66			12,90
2,33	0,66	11 0,00		ФИНИШ СУ 1 "АРХЫЗ" 43.553895, 41.171287	12,24
2,51	0,18	12		STOP СТОП СУ 1 "АРХЫЗ" 43.552363, 41.170931	12,06

0,09

ПЕРЕВЕРНУТЬ БЫСТРО !!!

			КВ 1 "ЛУНКА" / КВ 2 "ПЕРЕВАЛ"		
Дистанция (км)	14,57	*Время (час:мин)*	00:24	*Скорость (км/ч)*	36,43

Расстояние		НАПРАВЛЕНИЕ ДВИЖЕНИЯ	А	ИНФОРМАЦИЯ	До КВ
Общее	От позиции		Гр		
2,60	0,09	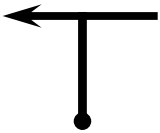 13		ВСТРЕЧНОЕ ДВИЖЕНИЕ УЧАСТНИКОВ	11,97
2,70	0,10	14		НА АСФАЛЬТ, УЗКО!	11,87
2,85	0,15	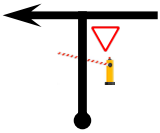 15		КОНЕЦ ВСТРЕЧНОГО ДВИЖЕНИЯ УЧАСТНИКОВ	11,72
3,01	0,16	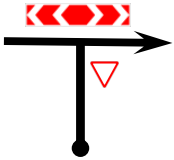 16			11,56
14,57	11,56	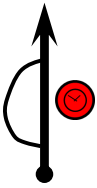 17		КВ 2 "ПЕРЕВАЛ" 43.581639, 41.076172	0,00
	(0,05)	 1		СТАРТ СУ 2 "ПЕРЕВАЛ" 43.581693, 41.075750	

РАЛЛИ "КАВКАЗ 2026"

СХЕМА СУ 2 "ПЕРЕВАЛ" (14,41 км)

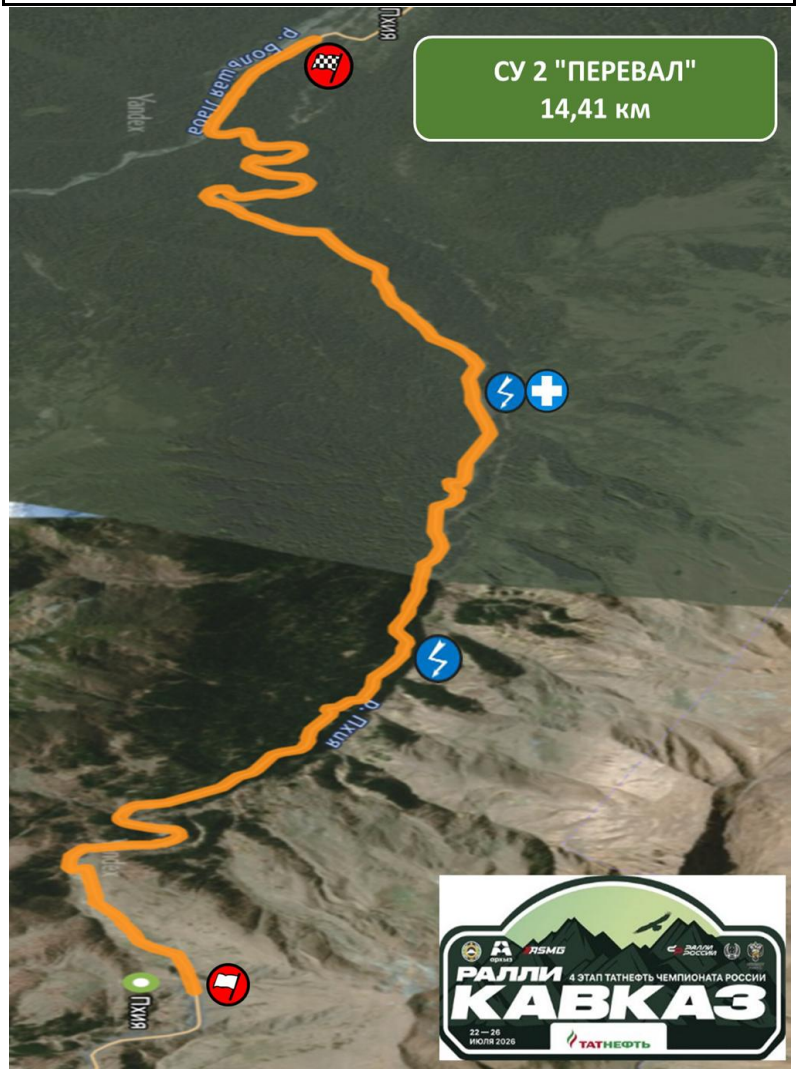

СУ 2 "ПЕРЕВАЛ"	14,41	КВ 2 "ПЕРЕВАЛ" / КВ 2А "ПЕРЕВАЛ ФИНИШ"			
Дистанция (км)	15,17	*Время (час:мин)*	00:20	*Скорость (км/ч)*	45,51

СУ 2

Расстояние		НАПРАВЛЕНИЕ ДВИЖЕНИЯ	А	ИНФОРМАЦИЯ	До КВ
Общее	От позиции		Гр		
0,00	0,00	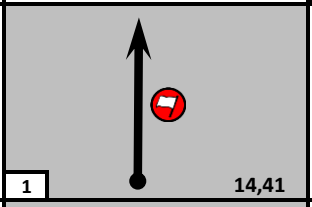 1 14,41		СТАРТ СУ 2 "ПЕРЕВАЛ" 43.581693, 41.075750	15,17
0,24	0,24	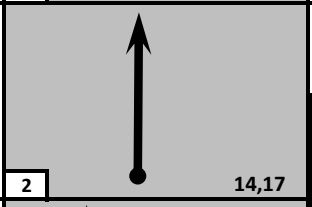 2 14,17		НА ГРАВИЙ	14,93
1,51	1,27	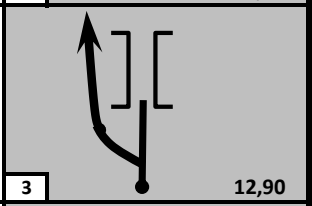 3 12,90			13,66
2,87	1,36	 4 11,54			12,30
4,87	2,00	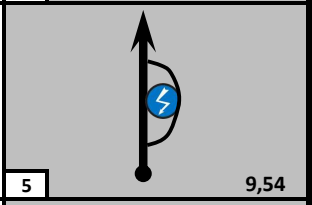 5 9,54		ПОСТ СВЯЗИ 2.1 43.589552, 41.037103	10,30
9,81	4,94	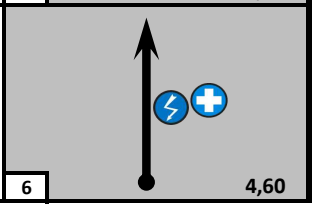 6 4,60		ПОСТ БЕЗОПАСНОСТИ 2.1 43.592259, 40.981491	5,36

4,60

СУ 2 "ПЕРЕВАЛ"	14,41	КВ 2 "ПЕРЕВАЛ" / КВ 2А "ПЕРЕВАЛ ФИНИШ"			
Дистанция (км)	15,17	*Время (час:мин)*	00:20	*Скорость (км/ч)*	45,51

Расстояние		НАПРАВЛЕНИЕ ДВИЖЕНИЯ	А	ИНФОРМАЦИЯ	До КВ
Общее	От позиции		Гр		
14,41	4,60	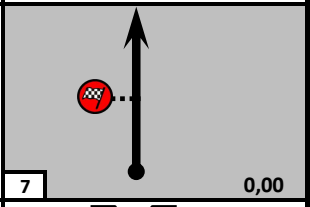 7 0,00		ФИНИШ СУ 2 "ПЕРЕВАЛ" 43.584271, 40.951918	0,76
14,88	0,47	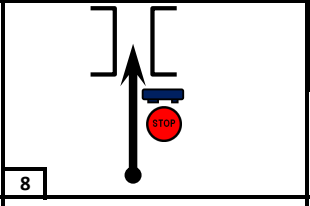 8		STOP р. ПХИЯ СТОП СУ 2 "ПЕРЕВАЛ" 43.586980, 40.947400	0,29
15,17	0,29	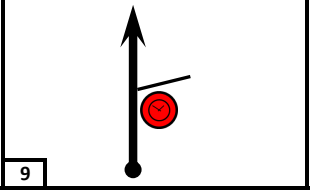 9		КВ 2А "ПЕРЕВАЛ ФИНИШ" 43.588977, 40.945061	0,00

СУ 2

				КВ 2А "ПЕРЕВАЛ ФИНИШ" / КВ 3 "ПХИЯ"	
Дистанция (км)	0,34	*Время (час:мин)*		*Скорость (км/ч)*	

Расстояние		НАПРАВЛЕНИЕ ДВИЖЕНИЯ	А	ИНФОРМАЦИЯ	До КВ
Общее	От позиции		Гр		
0,00	0,00	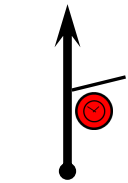 1		КВ 2А "ПЕРЕВАЛ ФИНИШ" 43.588977, 40.945061	0,34
0,10	0,10	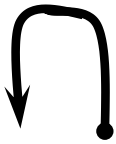 2			0,24
0,34	0,24	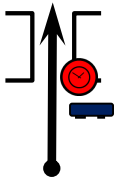 3		р. ПХИЯ КВ 3 "ПХИЯ" 43.587745, 40.946424	0,00
	(0,07)	1		СТАРТ СУ 3 "ПХИЯ" 43.587221, 40.947068	

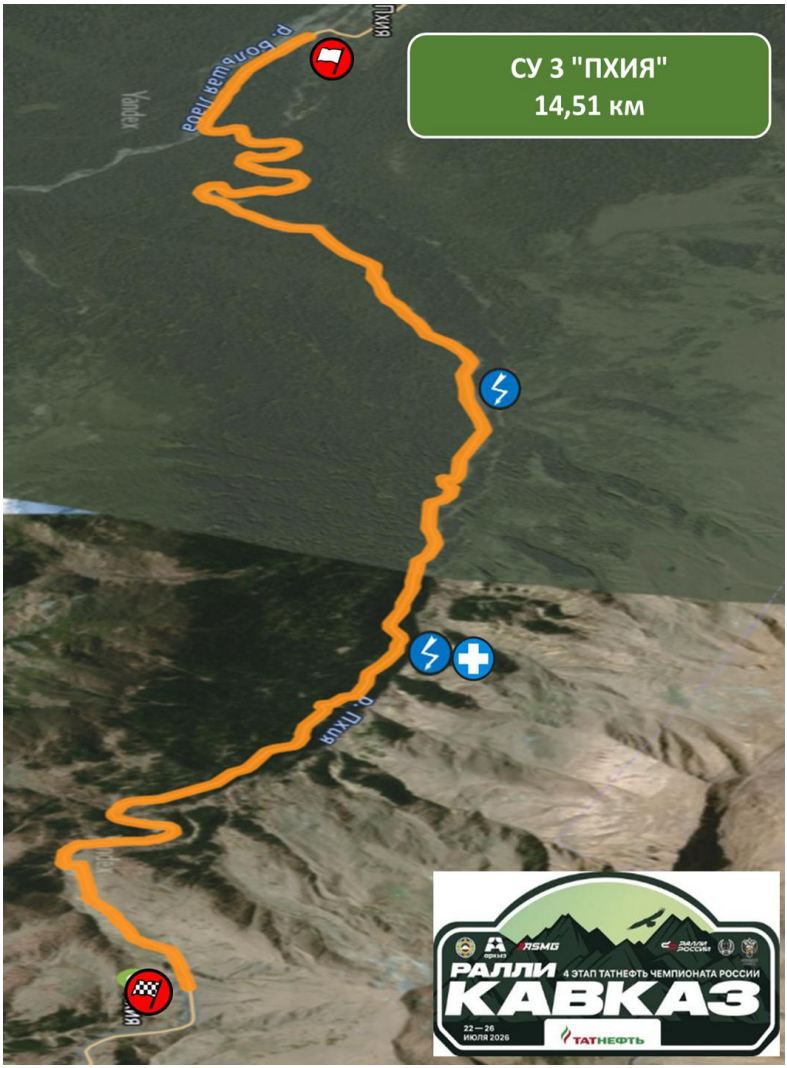
СУ 3 "ПХИЯ"
14,51 км
Пхия
р. Большая Пшада
Yandex
р. Пхия
Yandex
Пхия
РАЛЛИ
КАВКАЗ
4 ЭТАП ТАТНЕФТЬ ЧЕМПИОНАТА РОССИИ
22 — 26
ИЮЛЯ 2026
ТАТНЕФТЬ

СУ 3 "ПХИЯ"	14,51	КВ 3 "ПХИЯ" / КВ 3А "ТЕХЗОНА ВХОД"			
Дистанция (км)	26,80	*Время (час:мин)*	00:32	*Скорость (км/ч)*	50,25

СУ 3

Расстояние		НАПРАВЛЕНИЕ ДВИЖЕНИЯ	А	ИНФОРМАЦИЯ	До КВ
Общее	От позиции		Гр		
0,00	0,00	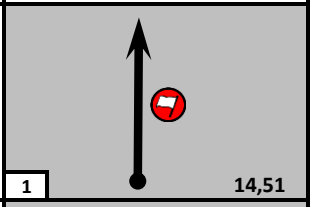		СТАРТ СУ 3 "ПХИЯ" 43.587221, 40.947068	26,80
5,09	5,09	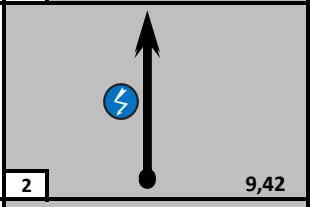		ПОСТ СВЯЗИ 3.1 43.592259, 40.981491	21,71
9,97	4,88	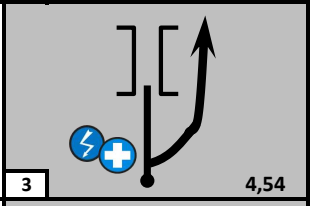		ПОСТ БЕЗОПАСНОСТИ 3.1 43.589552, 41.037103	16,83
11,80	1,83	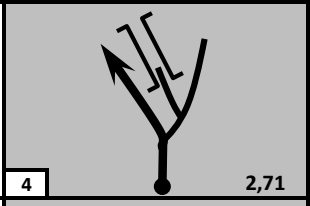			15,00
14,51	2,71	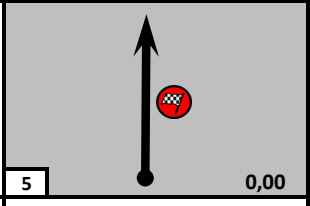		ФИНИШ СУ 3 "ПХИЯ" 43.580927, 41.071599	12,29
14,84	0,33	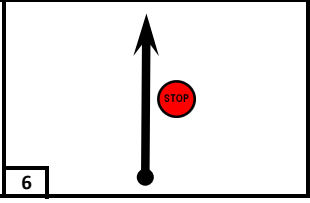		СТОП СУ 3 "ПХИЯ" 43.581616, 41.075589	11,96

11,69

				КВ 3 "ПХИЯ" / КВ 3А "ТЕХЗОНА ВХОД"	
Дистанция (км)	26,80	*Время (час:мин)*	00:32	*Скорость (км/ч)*	50,25

Расстояние		НАПРАВЛЕНИЕ ДВИЖЕНИЯ	А	ИНФОРМАЦИЯ	До КВ
Общее	От позиции		Гр		
26,53	11,69	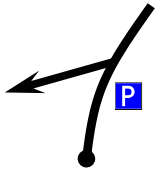 7			0,27
26,80	0,27	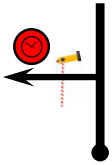 8		КВ 3А "ТЕХЗОНА ВХОД" 43.550393, 41.168648	0,00

Главному судье
ралли _____
Олегу Крылову

Заявление о некорректном внесении записей в контрольную карту судьями на пунктах контроля

КВ № ..... или СУ №....		Стартовый номер

наименование судейского пункта	время проставленное судьей	время по версии экипажа
Время отметки на КВ		
Время старта		
Время финиша		

	Время	Подпись члена экипажа с расшифровкой

Линия отрыва

талон заполняется Официальным лицом и возвращается экипажу сразу после получения заявления

Заявление получено

	Время	Подпись Официального лица с расшифровкой

В случае обнаружения некорректных записей в Контрольной Карте со стороны судей пунктов контроля, Вы можете заполнить это заявление, проставив данные в соответствующие графы, и в кратчайшие сроки передать его Офицеру по связи с участниками

КАРТА СХОДА

Стартовый номер	Фамилия, Имя 1-го Пилота
	Автомобиль

Дата схода	
Время схода	
Место схода	
Причина схода	
	Подпись члена экипажа с расшифровкой

талон заполняется Официальным лицом

Контрольная карта и карта схода получены

	Время	Подпись Официального лица

ТАТНЕФТЬ
ЧЕМПИОНАТ РОССИИ
ПО РАЛЛИ

РАЛЛИ РОССИИ

ASMG

4 ЭТАП
22.07 — 26.07.2026

МИНСПОРТ РОССИИ

РАЛЛИ КАВКАЗ 2026

ТАТНЕФТЬ

ДОРОЖНАЯ КНИГА
2 ДЕНЬ

SPACE TRAVEL

R8

НЕРУДНЫЕ СТРОИТЕЛЬНЫЕ МАТЕРИАЛЫ

КОРПОРАЦИЯ РУСЬ

MMA-TV.com

5КОЛЕСО

ТЕЛЕКАНАЛ АВТО ПЛЮС

ИННОВАЦИОННЫЕ ТЕХНОЛОГИИ SUPROTEC

Официальные шинные партнеры чемпионата России по ралли

YOKOHAMA

PIRELLI

архыз

HABEZ GIPS ПРОЧНО.НАДЕЖНО.

106,8 BUSINESS FM Краснодар

RALLY BATTLE

БЕСЛАН

РАЛЛИ "КАВКАЗ 2026"

МАРШРУТНЫЙ ЛИСТ 2-ГО ДНЯ РАЛЛИ

КВ/СУ	Наименование КВ/СУ	Дистанция СУ	Дистанция связи	Дистанция общая	Норма времени	Средняя скорость	1 экипаж	
ДЕНЬ 2, СУББОТА, 25 ИЮЛЯ 2026 ГОДА				**восход солнца 04:57**		**заход солнца 19:45**		
ЗД	Ночной закрытый парк выход			***ВРЕМЯ СТАРТА 1 ЭКИПАЖА***			09:00	**СЕКЦИЯ 2**
ЗЕ	Сервис вход		77,56	77,56	**01:20**	58,17	10:20	
ПАРК СЕРВИСА "Б" "ХАБЕЗ ГИПС"		**0,00**	**77,59**	**77,59**				
ЗЖ	Сервис выход				**00:15**		10:35	
ЗЗ 2	***Дистанция до этой зоны***	**(0,00)**	**(77,59)**	**(77,59)**				
	Дистанция до следующей зоны	**(26,85)**	**(39,68)**	**(66,53)**				
4	Зеленчукская		14,25	14,25	**00:18**	47,50	10:53	
СУ 4	**ЗЕЛЕНЧУКСКАЯ**	**17,00**					**10:56**	
5	Жако		20,37	37,37	**00:40**	56,06	11:36	
СУ 5	**ЖАКО**	**9,85**					**11:39**	
ЗЗ 3	***Дистанция до этой зоны***	**(26,85)**	**(39,68)**	**(66,53)**				
	Дистанция до следующей зоны	**(17,00)**	**(29,74)**	**(46,74)**				
6	Зеленчукская		19,10	28,95	**00:45**	38,60	12:24	
СУ 6	**ЗЕЛЕНЧУКСКАЯ**	**17,00**					**12:27**	
6А	Техзона вход		15,70	32,70	**00:37**	53,03	13:04	
6Б	Сервис вход				**00:03**		13:07	
ПАРК СЕРВИСА "В" "ХАБЕЗ ГИПС"		**43,85**	**69,42**	**113,27**				
6В	Сервис выход - Закрытый парк вход				**00:30**		13:37	
Всего по 2-й секции		**43,85**	**146,98**	**190,83**				
6Г	Закрытый парк выход			***НОВОЕ ВРЕМЯ СТАРТА***			15:10	**СЕКЦИЯ 3**
ЗЗ 4	***Дистанция до этой зоны***	**(17,00)**	**(29,74)**	**(46,74)**				
	Дистанция до следующей зоны	**(30,55)**	**(26,18)**	**(56,73)**				
7	Кардоникская		16,70	16,70	**00:21**	47,71	15:31	
СУ 7	**КАРДОНИКСКАЯ**	**20,70**					**15:34**	
8	Жако		4,42	25,12	**00:36**	41,87	16:10	
СУ 8	**ЖАКО**	**9,85**					**16:13**	
ЗЗ 5	***Дистанция до этой зоны***	**(30,55)**	**(26,18)**	**(56,73)**				
	Дистанция до финиша ралли	**(20,70)**	**(30,34)**	**(51,04)**				
9	Кардоникская		21,55	31,40	**00:44**	42,82	16:57	
СУ 9	**КАРДОНИКСКАЯ**	**20,70**					**17:00**	
10*	Хабез финиш		13,85	34,55	**00:45**	46,07	17:45	
**** - на КВ 10 разрешены ранние прибытие и отметка. Процедура проезда через подиум, экспресс-награждение. Закрытый парк финиша.***								
Всего по 3-й секции		**51,25**	**56,52**	**107,77**				
ИТОГО ПО 2 ДНЮ РАЛЛИ		**95,10**	**203,50**	**298,60**				
ИТОГО ПО РАЛЛИ		**126,35**	**230,81**	**357,16**				

КАРТА СПЕЦУЧАСТКОВ
2-ГО ДНЯ РАЛЛИ
РАЛЛИ КАВКАЗ
4 ЭТАП ТАТНЕФТЬ ЧЕМПИОНАТА РОССИИ
22 — 26 ИЮЛЯ 2026
ТАТНЕФТЬ
ПАРК СЕРВИСА
"ХАБЕЗ-ГИПС"
СУ 4,6
"ЗЕЛЕНЧУКСКАЯ"
СУ 7,9
"КАРДОНИКСКАЯ"
СУ 5,8
"ЖАКО"
91Н-052
Кардоникская
Yandex

СХЕМА СТАРТА 2-ГО ДНЯ РАЛЛИ
РАЛЛИ
КАВКАЗ
4 ЭТАП ТАТНЕФТЬ ЧЕМПИОНАТА РОССИИ
22—26
ИЮЛЯ 2026
ТАТНЕФТЬ
ЗАКРЫТЫЙ ПАРК
КВ ЗД

				КВ ЗД "ЗП ВЫХОД" / КВ ЗЕ "СЕРВИС ВХОД"	
Дистанция (км)	77,56	*Время (час:мин)*	01:20	*Скорость (км/ч)*	58,17

Расстояние		НАПРАВЛЕНИЕ ДВИЖЕНИЯ	А	ИНФОРМАЦИЯ	До КВ
Общее	От позиции		Гр		
0,00	0,00	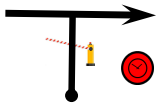 1		КВ ЗД "ЗП ВЫХОД" 43.550393, 41.168648	77,56
0,24	0,24	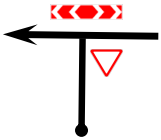 2			77,32
55,25	55,01	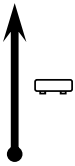 3		ЗЕЛЕНЧУКСКАЯ	22,31
59,32	4,07	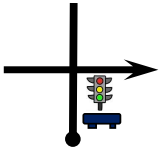 4		МАЙКОП ЧЕРКЕССК	18,24
61,85	2,53	5		~~ЗЕЛЕНЧУКСКАЯ~~	15,71
66,50	4,65	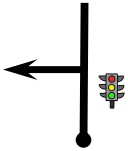 6			11,06

10,93

				КВ ЗД "ЗП ВЫХОД" / КВ ЗЕ "СЕРВИС ВХОД"	
Дистанция (км)	77,56	*Время (час:мин)*	01:20	*Скорость (км/ч)*	58,17

Расстояние		НАПРАВЛЕНИЕ ДВИЖЕНИЯ	А	ИНФОРМАЦИЯ	До КВ
Общее	От позиции		Гр		
77,43	10,93	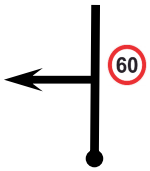 7			0,13
77,51	0,08	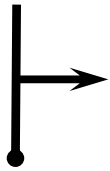 8			0,05
77,56	0,05	9		КВ ЗЕ "СЕРВИС ВХОД" 43.953432, 41.716017	0,00

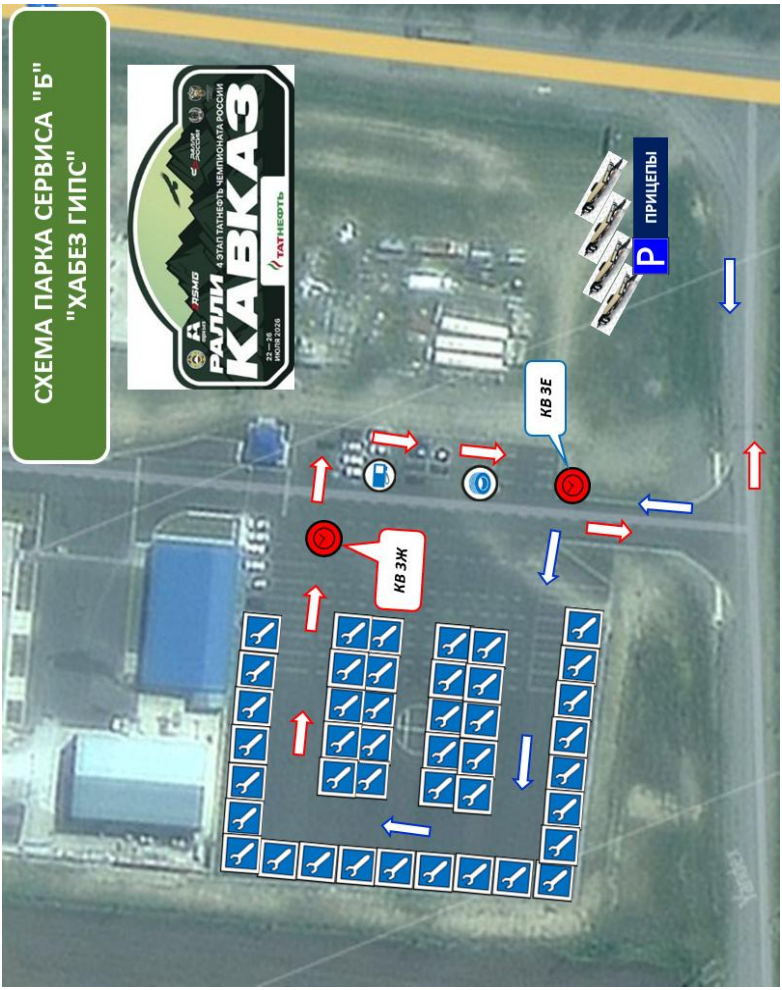
СХЕМА ПАРКА СЕРВИСА "Б"
"ХАБЕЗ ГИПС"
РАЛЛИ
КАВКАЗ
4 ЭТАП ТАТНЕФТЬ ЧЕМПИОНАТА РОССИИ
ТАТНЕФТЬ
21 – 26
ИЮЛЯ 2026
КВ 3Ж
КВ 3Е
ПРИЦЕПЫ
P

				КВ ЗЖ "СЕРВИС ВЫХОД" / КВ 4 "ЗЕЛЕНЧУКСКАЯ"	
Дистанция (км)	14,25	*Время (час:мин)*	00:18	*Скорость (км/ч)*	47,50

Расстояние		НАПРАВЛЕНИЕ ДВИЖЕНИЯ	А	ИНФОРМАЦИЯ	До КВ
Общее	От позиции		Гр		
0,00	0,00	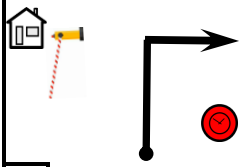 1		КВ ЗЖ "СЕРВИС ВЫХОД" 43.953970, 41.716179	14,25
0,02	0,02	2		ЗОНА ЗАПРАВКИ	14,23
0,05	0,03	3		МАРКИРОВКА ШИН	14,20
0,11	0,06	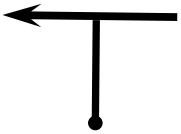 4			14,14
0,20	0,09	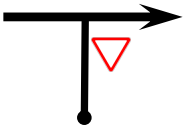 5			14,05
11,10	10,90	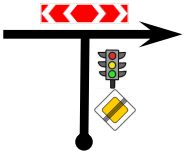 6		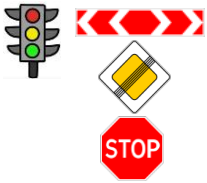	3,15

1,96

				КВ 3Ж "СЕРВИС ВЫХОД" / КВ 4 "ЗЕЛЕНЧУКСКАЯ"	
Дистанция (км)	14,25	*Время (час:мин)*	00:18	*Скорость (км/ч)*	47,50

Расстояние		НАПРАВЛЕНИЕ ДВИЖЕНИЯ	А	ИНФОРМАЦИЯ	До КВ
Общее	От позиции		Гр		
13,06	1,96	7		!! 70 НА ГРАВИЙ!	1,19
14,25	1,19	8		КВ 4 "ЗЕЛЕНЧУКСКАЯ" 43.869505, 41.649880	0,00
	(0,05)	1		СТАРТ СУ 4 "ЗЕЛЕНЧУКСКАЯ" 43.873353, 41.649841	

РАЛЛИ "КАВКАЗ 2026"

СХЕМА СУ 4 "ЕЛЕНЧУКСКАЯ" (17,00 км)

СУ 4 "ЗЕЛЕНЧУКСКАЯ"	17,00	КВ 4 "ЗЕЛЕНЧУКСКАЯ" / КВ 5 "ЖАКО"			
Дистанция (км)	37,37	*Время (час:мин)*	00:40	*Скорость (км/ч)*	56,06

СУ 4

Расстояние		НАПРАВЛЕНИЕ ДВИЖЕНИЯ	А Гр	ИНФОРМАЦИЯ	До КВ
Общее	От позиции				
0,00	0,00	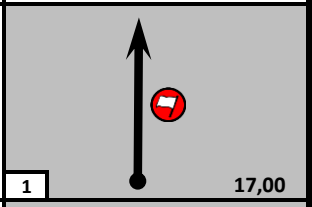 1 17,00		СТАРТ СУ 4 "ЗЕЛЕНЧУКСКАЯ" 43.873353, 41.649841	37,37
1,23	1,23	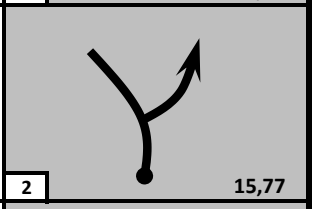 2 15,77			36,14
2,32	1,09	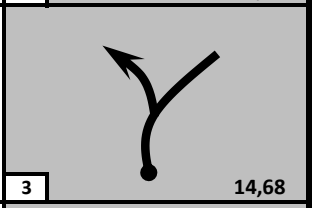 3 14,68			35,05
2,85	0,53	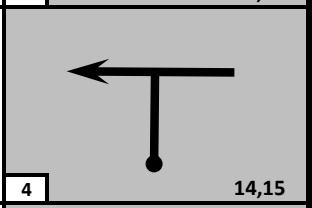 4 14,15			34,52
4,13	1,28	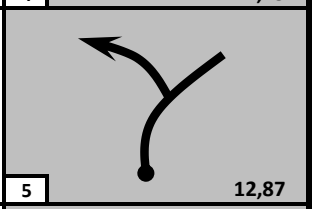 5 12,87			33,24
4,48	0,35	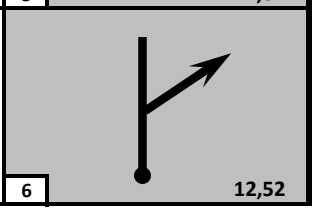 6 12,52			32,89

0,94

СУ 4 "ЗЕЛЕНЧУКСКАЯ"	17,00	КВ 4 "ЗЕЛЕНЧУКСКАЯ" / КВ 5 "ЖАКО"			
Дистанция (км)	37,37	*Время (час:мин)*	00:40	*Скорость (км/ч)*	56,06

СУ 4

Расстояние		НАПРАВЛЕНИЕ ДВИЖЕНИЯ	А Гр	ИНФОРМАЦИЯ	До КВ
Общее	От позиции				
5,42	0,94	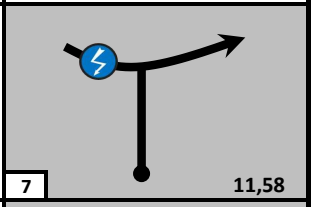 7 11,58		ПОСТ СВЯЗИ 4.1 43.885300, 41.643676	31,95
5,92	0,50	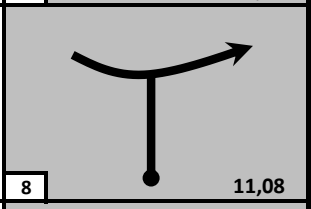 8 11,08			31,45
7,30	1,38	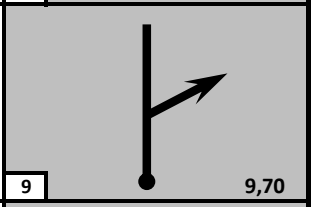 9 9,70			30,07
9,00	1,70	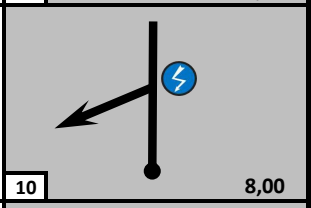 10 8,00		ПОСТ СВЯЗИ 4.2 43.909785, 41.645382	28,37
9,93	0,93	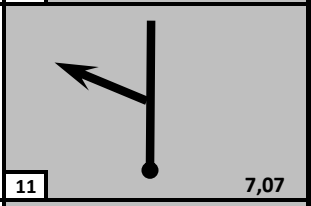 11 7,07			27,44
11,40	1,47	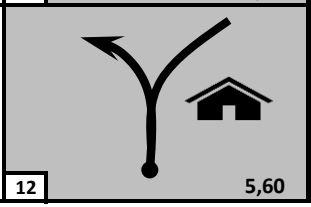 12 5,60		ФЕРМА	25,97

1,57

СУ 4 "ЗЕЛЕНЧУКСКАЯ"	17,00	КВ 4 "ЗЕЛЕНЧУКСКАЯ" / КВ 5 "ЖАКО"			
Дистанция (км)	37,37	*Время (час:мин)*	00:40	*Скорость (км/ч)*	56,06

СУ 4

Расстояние		НАПРАВЛЕНИЕ ДВИЖЕНИЯ	А Гр	ИНФОРМАЦИЯ	До КВ
Общее	От позиции				
12,97	1,57	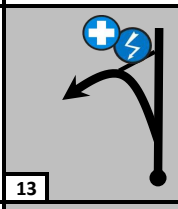 13 4,03		ПОСТ БЕЗОПАСНОСТИ 4.1 43.887078, 41.622447	24,40
13,95	0,98	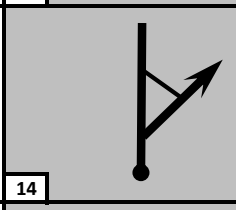 14 3,05			23,42
15,65	1,70	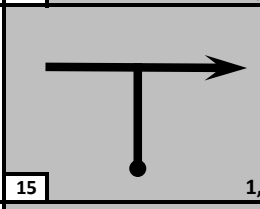 15 1,35			21,72
16,37	0,72	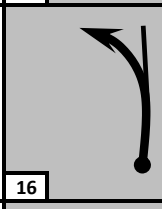 16 0,63			21,00
17,00	0,63	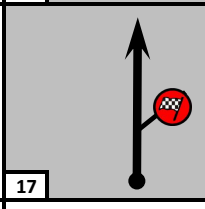 17 0,00		ФИНИШ СУ 4 "ЗЕЛЕНЧУКСКАЯ" 43.864661, 41.625395	20,37
17,40	0,40	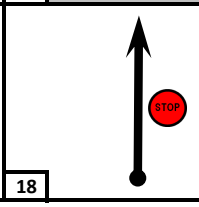 18		СТОП СУ 4 "ЗЕЛЕНЧУКСКАЯ" 43.860345, 41.625460	19,97

0,44

			КВ 4 "ЗЕЛЕНЧУКСКАЯ" / КВ 5 "ЖАКО"		
Дистанция (км)	37,37	*Время (час:мин)*	00:40	*Скорость (км/ч)*	56,06

Расстояние		НАПРАВЛЕНИЕ ДВИЖЕНИЯ	А	ИНФОРМАЦИЯ	До КВ
Общее	От позиции		Гр		
17,84	0,44	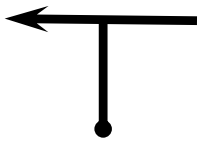 19		НА ШОССЕ, АСФАЛЬТ	19,53
21,70	3,86	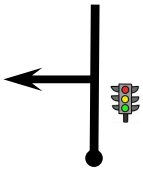 20			15,67
34,00	12,30	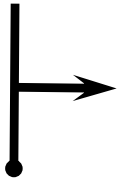 21			3,37
35,73	1,73	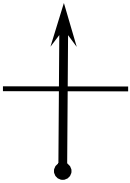 22		НА ГРАВИЙ	1,64
36,66	0,93	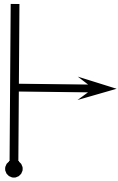 23			0,71
37,04	0,38	 24			0,33

0,33

СУ 4 "ЗЕЛЕНЧУКСКАЯ"	17,00	КВ 4 "ЗЕЛЕНЧУКСКАЯ" / КВ 5 "ЖАКО"			
Дистанция (км)	37,37	*Время (час:мин)*	00:40	*Скорость (км/ч)*	56,06

Расстояние		НАПРАВЛЕНИЕ ДВИЖЕНИЯ	А	ИНФОРМАЦИЯ	До КВ
Общее	От позиции		Гр		
37,37	0,33	25		КВ 5 "ЖАКО" 43.948401, 41.750113	0,00
	(0,06)	1		СТАРТ СУ 5 "ЖАКО" 43.947461, 41.749547	

РАЛЛИ
КАВКАЗ
4 ЭТАП ТАТНЕФТЬ ЧЕМПИОНАТА РОССИИ
22 — 26
ИЮЛЯ 2026
ТАТНЕФТЬ
СУ 5 "ЖАКО"
9,85 км

СУ 5 "ЖАКО"	9,85	КВ 5 "ЖАКО" / КВ 6 "ЗЕЛЕНЧУКСКАЯ"			
Дистанция (км)	28,95	*Время (час:мин)*	00:40	*Скорость (км/ч)*	38,60

СУ 5

Расстояние		НАПРАВЛЕНИЕ ДВИЖЕНИЯ	А Гр	ИНФОРМАЦИЯ	До КВ
Общее	От позиции				
0,00	0,00	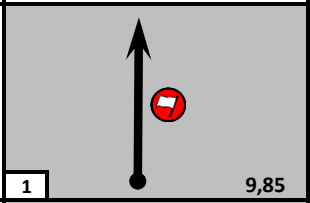 1 9,85		СТАРТ СУ 5 "ЖАКО" 43.947461, 41.749547	28,95
1,46	1,46	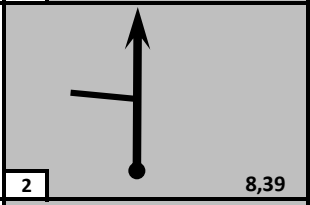 2 8,39			27,49
3,46	2,00	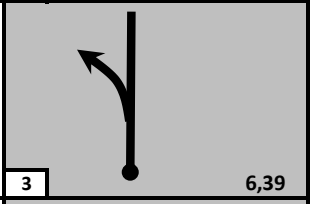 3 6,39			25,49
3,70	0,24	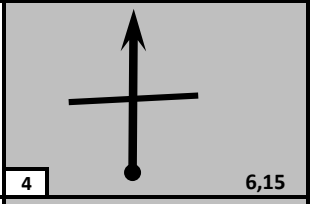 4 6,15			25,25
4,60	0,90	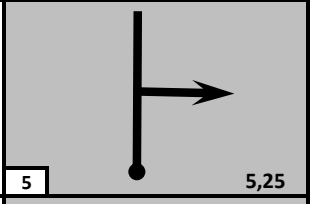 5 5,25			24,35
5,04	0,44	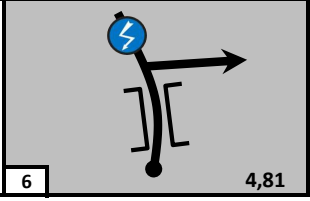 6 4,81		ПОСТ СВЯЗИ 5.1 43.925622, 41.741795	23,91

1,57

СУ 5 "ЖАКО"	9,85	КВ 5 "ЖАКО" / КВ 6 "ЗЕЛЕНЧУКСКАЯ"			
Дистанция (км)	28,95	*Время (час:мин)*	00:40	*Скорость (км/ч)*	38,60

Расстояние		НАПРАВЛЕНИЕ ДВИЖЕНИЯ	А	ИНФОРМАЦИЯ	До КВ
Общее	От позиции		Гр		
6,61	1,57	7 — 3,24			22,34
7,63	1,02	8 — 2,22			21,32
7,74	0,11	9 — 2,11			21,21
8,07	0,33	10 — 1,78			20,88
8,34	0,27	11 — 1,51			20,61
8,78	0,44	12 — 1,07			20,17

СУ 5

0,14

ПЕРЕВЕРНУТЬ БЫСТРО !!!

СУ 5 "ЖАКО"	9,85	КВ 5 "ЖАКО" / КВ 6 "ЗЕЛЕНЧУКСКАЯ"			
Дистанция (км)	28,95	*Время (час:мин)*	00:40	*Скорость (км/ч)*	38,60

СУ 5

Расстояние		НАПРАВЛЕНИЕ ДВИЖЕНИЯ	А Гр	ИНФОРМАЦИЯ	До КВ
Общее	От позиции				
8,92	0,14	13 0,93			20,03
9,25	0,33	14 0,60			19,70
9,85	0,60	15 0,00		ФИНИШ СУ 5 "ЖАКО" 43.949693, 41.746970	19,10
10,00	0,15	16 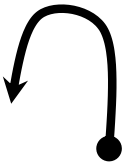		СТОП СУ 5 "ЖАКО" 43.947809, 41.748872	18,95
10,40	0,40	17 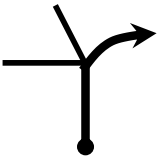			18,55
10,83	0,43	18 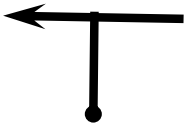			18,12

0,90

			КВ 5 "ЖАКО" / КВ 6 "ЗЕЛЕНЧУКСКАЯ"		
Дистанция (км)	28,95	*Время (час:мин)*	00:40	*Скорость (км/ч)*	38,60

Расстояние		НАПРАВЛЕНИЕ ДВИЖЕНИЯ	А	ИНФОРМАЦИЯ	До КВ
Общее	От позиции		Гр		
11,76	0,90	19		НА АСФАЛЬТ	17,19
13,53	1,77	20		НА ШОССЕ	15,42
14,91	1,38	21		НАПРАВО НА ЗАПРАВКУ (см. схему ниже)	14,04

10,89

				КВ 5 "ЖАКО" / КВ 6 "ЗЕЛЕНЧУКСКАЯ"	
Дистанция (км)	28,95	*Время (час:мин)*	00:40	*Скорость (км/ч)*	38,60

Расстояние		НАПРАВЛЕНИЕ ДВИЖЕНИЯ	А	ИНФОРМАЦИЯ	До КВ
Общее	От позиции		Гр		
25,80	10,89	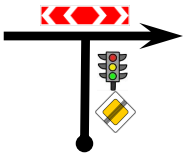 22			3,15
27,76	1,96	23		НА ГРАВИЙ!	1,19
28,95	1,19	24		КВ 6 "ЗЕЛЕНЧУКСКАЯ" 43.869505, 41.649880	0,00
	(0,05)	1		СТАРТ СУ 6 "ЗЕЛЕНЧУКСКАЯ" 43.873353, 41.649841	

РАЛЛИ "КАВКАЗ 2026"

СХЕМА СУ 6 "ЗЕЛЕНЧУКСКАЯ" (17,00 км)

СУ 6 "ЗЕЛЕНЧУКСКАЯ"	17,00	КВ 6 "ЗЕЛЕНЧУКСКАЯ" / КВ 6А "ТЕХЗОНА ВХОД"			
Дистанция (км)	32,70	*Время (час:мин)*	00:37	*Скорость (км/ч)*	53,03

СУ 6

Расстояние		НАПРАВЛЕНИЕ ДВИЖЕНИЯ	А Гр	ИНФОРМАЦИЯ	До КВ
Общее	От позиции				
0,00	0,00	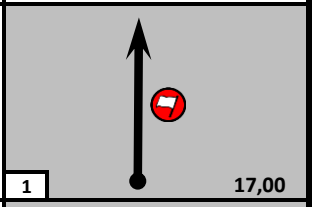 1 17,00		СТАРТ СУ 6 "ЗЕЛЕНЧУКСКАЯ" 43.873353, 41.649841	32,70
1,23	1,23	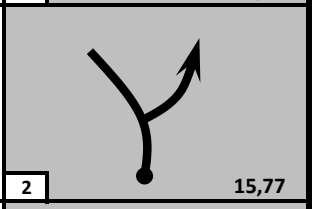 2 15,77			31,47
2,32	1,09	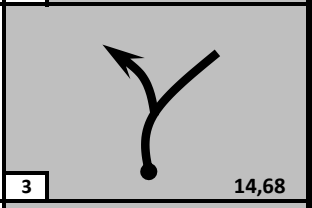 3 14,68			30,38
2,85	0,53	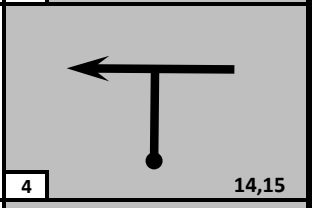 4 14,15			29,85
4,13	1,28	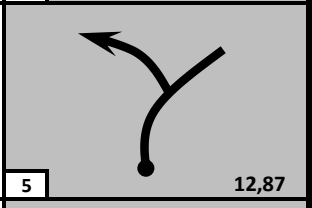 5 12,87			28,57
4,48	0,35	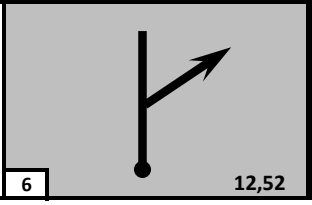 6 12,52			28,22

0,94

СУ 6 "ЗЕЛЕНЧУКСКАЯ"	17,00	КВ 6 "ЗЕЛЕНЧУКСКАЯ" / КВ 6А "ТЕХЗОНА ВХОД"			
Дистанция (км)	32,70	*Время (час:мин)*	00:37	*Скорость (км/ч)*	53,03

СУ 6

Расстояние		НАПРАВЛЕНИЕ ДВИЖЕНИЯ	А Гр	ИНФОРМАЦИЯ	До КВ
Общее	От позиции				
5,42	0,94	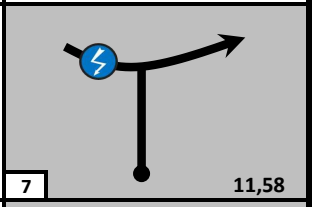 7 11,58		ПОСТ СВЯЗИ 6.1 43.885300, 41.643676	27,28
5,92	0,50	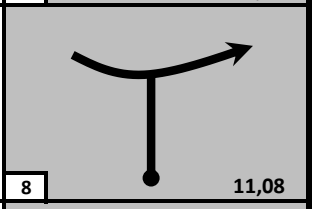 8 11,08			26,78
7,30	1,38	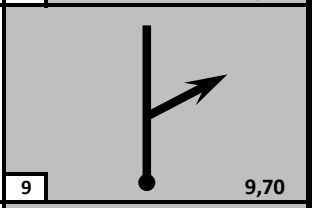 9 9,70			25,40
9,00	1,70	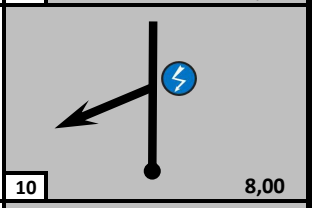 10 8,00		ПОСТ СВЯЗИ 6.2 43.909785, 41.645382	23,70
9,93	0,93	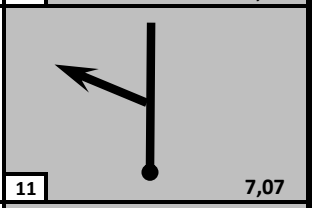 11 7,07			22,77
11,40	1,47	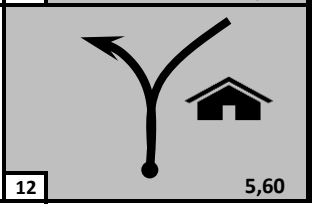 12 5,60		ФЕРМА	21,30

1,57

СУ 6 "ЗЕЛЕНЧУКСКАЯ"	17,00	КВ 6 "ЗЕЛЕНЧУКСКАЯ" / КВ 6А "ТЕХЗОНА ВХОД"			
Дистанция (км)	32,70	*Время (час:мин)*	00:37	*Скорость (км/ч)*	53,03

СУ 6

Расстояние		НАПРАВЛЕНИЕ ДВИЖЕНИЯ	А Гр	ИНФОРМАЦИЯ	До КВ
Общее	От позиции				
12,97	1,57	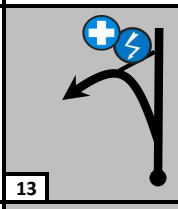 13 4,03		ПОСТ БЕЗОПАСНОСТИ 6.1 43.887078, 41.622447	19,73
13,95	0,98	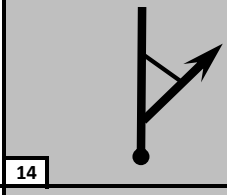 14 3,05			18,75
15,65	1,70	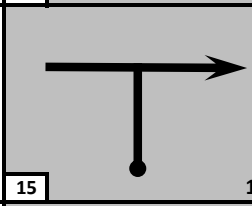 15 1,35			17,05
16,37	0,72	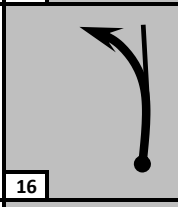 16 0,63			16,33
17,00	0,63	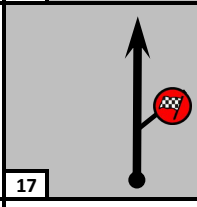 17 0,00		ФИНИШ СУ 6 "ЗЕЛЕНЧУКСКАЯ" 43.864661, 41.625395	15,70
17,40	0,40	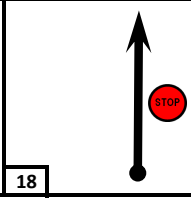 18		СТОП СУ 6 "ЗЕЛЕНЧУКСКАЯ" 43.860345, 41.625460	15,30

0,44

				КВ 6 "ЗЕЛЕНЧУКСКАЯ" / КВ 6А "ТЕХЗОНА ВХОД"	
Дистанция (км)	32,70	*Время (час:мин)*	00:37	*Скорость (км/ч)*	53,03

Расстояние		НАПРАВЛЕНИЕ ДВИЖЕНИЯ	А Гр	ИНФОРМАЦИЯ	До КВ
Общее	От позиции				
17,84	0,44	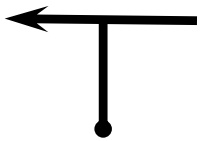 19		НА ШОССЕ, АСФАЛЬТ	14,86
21,70	3,86	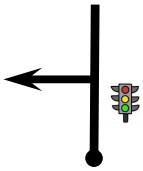 20			11,00
32,63	10,93	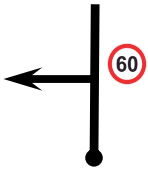 21			0,07
32,70	0,07	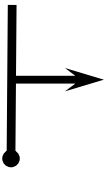 22		КВ 6А "ТЕХЗОНА ВХОД" 43.953202, 41.715867	0,00

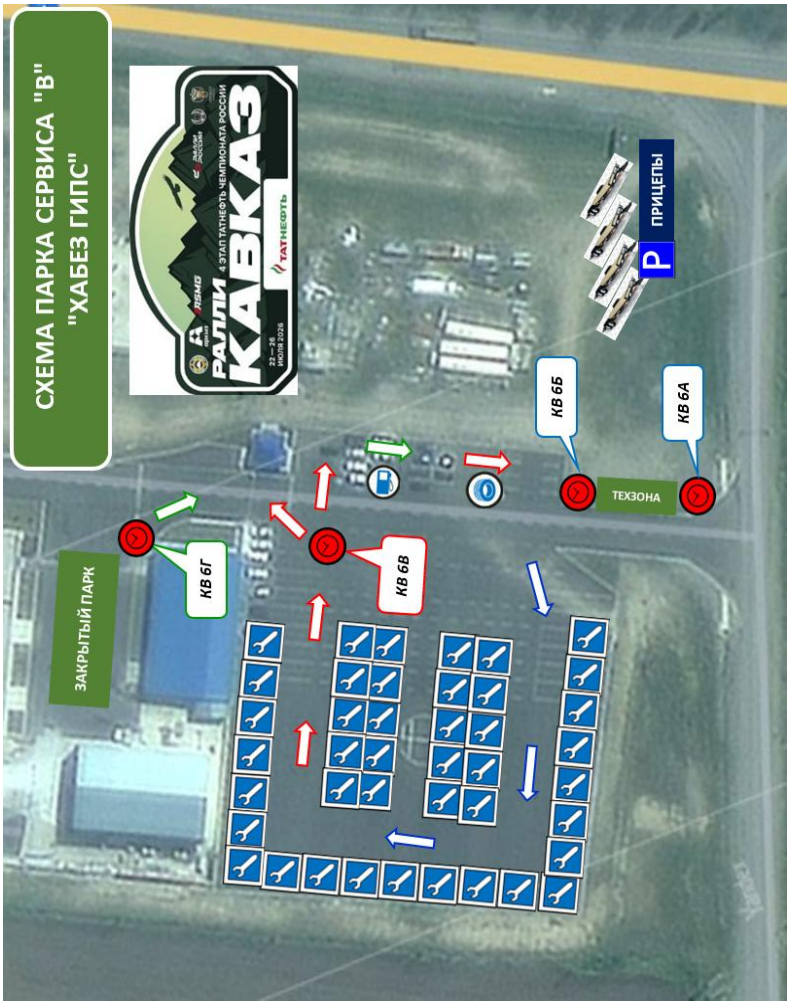
СХЕМА ПАРКА СЕРВИСА "В"
"ХАБЕЗ ГИПС"
РАЛЛИ КАВКАЗ
4 ЭТАП ТАТНЕФТЬ ЧЕМПИОНАТА РОССИИ
ТАТНЕФТЬ
22 — 26 МАРТА 2026
ЗАКРЫТЫЙ ПАРК
КВ 6Г
КВ 6В
КВ 6Б
КВ 6А
ТЕХЗОНА
P
ПРИЦЕПЫ

				КВ 6Г "ЗП ВЫХОД" / КВ 7 "КАРДОНИКСКАЯ"	
Дистанция (км)	16,70	*Время (час:мин)*	00:21	*Скорость (км/ч)*	47,71

Расстояние		НАПРАВЛЕНИЕ ДВИЖЕНИЯ	А	ИНФОРМАЦИЯ	До КВ
Общее	От позиции		Гр		
0,00	0,00	1		КВ 6Г "ЗП ВЫХОД" 43.954141, 41.716475	16,70
0,02	0,02	2		ЗОНА ЗАПРАВКИ	16,68
0,05	0,03	3		МАРКИРОВКА ШИН	16,65
0,11	0,06	4			16,59
0,20	0,09	5			16,50
11,10	10,90	6		STOP	5,60

5,11

				КВ 6Г "ЗП ВЫХОД" / КВ 7 "КАРДОНИКСКАЯ"	
Дистанция (км)	16,70	*Время (час:мин)*	00:21	*Скорость (км/ч)*	47,71

Расстояние		НАПРАВЛЕНИЕ ДВИЖЕНИЯ	А	ИНФОРМАЦИЯ	До КВ
Общее	От позиции		Гр		
16,21	5,11	7		~~КАРДОНИКСКАЯ~~	0,49
16,30	0,09	8		НА ГРАВИЙ !	0,40
16,70	0,40	9		КВ 7 "КАРДОНИКСКАЯ" 43.868077, 41.734985	0,00
	(0,06)	1		СТАРТ СУ 7 "КАРДОНИКСКАЯ" 43.868458, 41.735087	

РАЛЛИ "КАВКАЗ 2026"

СХЕМА СУ 7 "КАРДОНИКСКАЯ" (20,70 км)

СУ 7 "КАРДОНИКСКАЯ"	20,70	КВ 7 "КАРДОНИКСКАЯ"/КВ 8 "ЖАКО"			
Дистанция (км)	25,12	*Время (час:мин)*	00:36	*Скорость (км/ч)*	41,87

СУ 7

Расстояние		НАПРАВЛЕНИЕ ДВИЖЕНИЯ	А Гр	ИНФОРМАЦИЯ	До КВ
Общее	От позиции				
0,00	0,00	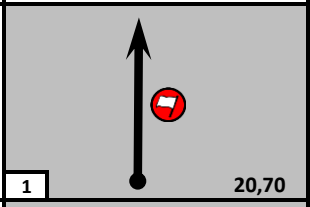 1 20,70		СТАРТ СУ 7 "КАРДОНИКСКАЯ" 43.868458, 41.735087	25,12
1,00	1,00	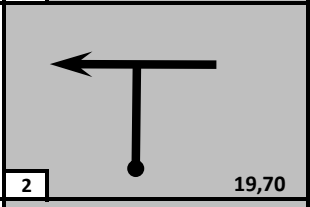 2 19,70			24,12
1,38	0,38	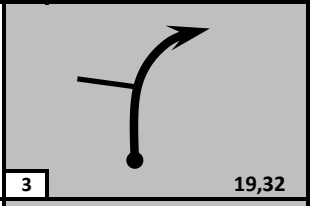 3 19,32			23,74
2,57	1,19	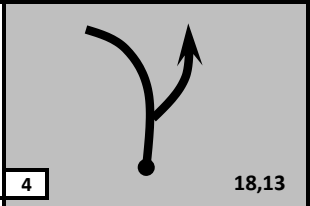 4 18,13			22,55
2,66	0,09	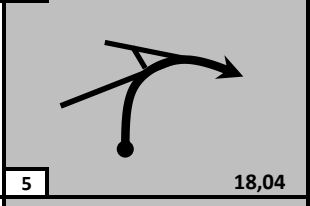 5 18,04			22,46
3,55	0,89	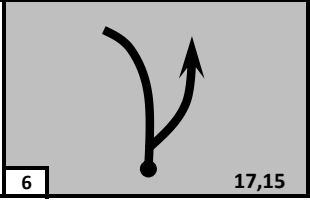 6 17,15		ПО ПРАВОЙ ДОРОГЕ !	21,57

1,02

СУ 7 "КАРДОНИКСКАЯ"	20,70	КВ 7 "КАРДОНИКСКАЯ"/КВ 8 "ЖАКО"			
Дистанция (км)	25,12	*Время (час:мин)*	00:36	*Скорость (км/ч)*	41,87

Расстояние		НАПРАВЛЕНИЕ ДВИЖЕНИЯ	А Гр	ИНФОРМАЦИЯ	До КВ
Общее	От позиции				
4,57	1,02	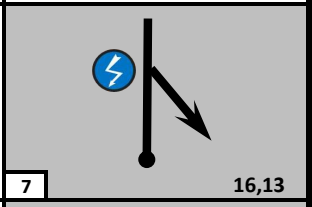 7 16,13		ПОСТ СВЯЗИ 7.1.1 43.890713, 41.743167	20,55
5,84	1,27	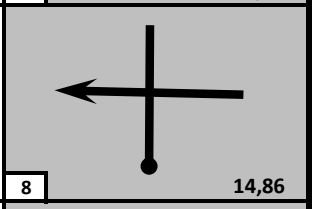 8 14,86			19,28
6,85	1,01	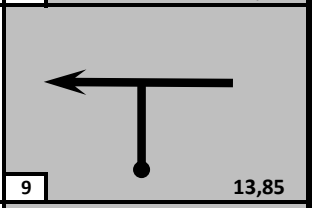 9 13,85			18,27
8,26	1,41	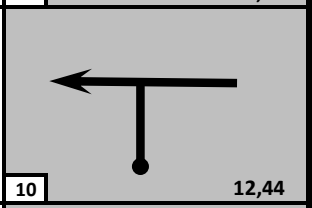 10 12,44			16,86
9,00	0,74	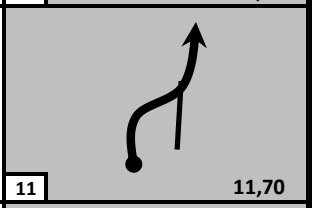 11 11,70			16,12
9,26	0,26	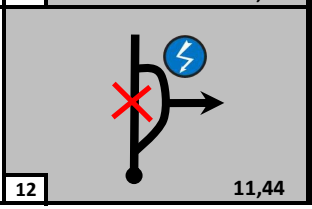 12 11,44		ПОСТ СВЯЗИ 7.1.2 43.890713, 41.743167	15,86

СУ 7

1,08

СУ 7 "КАРДОНИКСКАЯ"	20,70	КВ 7 "КАРДОНИКСКАЯ"/КВ 8 "ЖАКО"			
Дистанция (км)	25,12	*Время (час:мин)*	00:36	*Скорость (км/ч)*	41,87

СУ 7

Расстояние		НАПРАВЛЕНИЕ ДВИЖЕНИЯ	А Гр	ИНФОРМАЦИЯ	До КВ
Общее	От позиции				
10,34	1,08	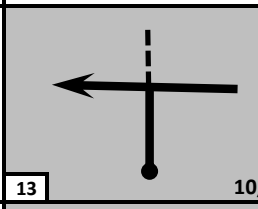 13 10,36			14,78
12,41	2,07	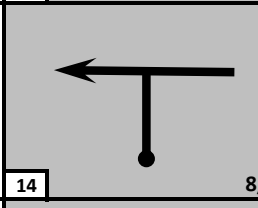 14 8,29			12,71
12,73	0,32	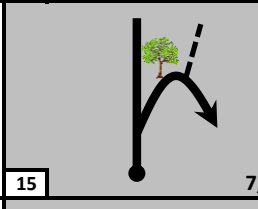 15 7,97			12,39
13,15	0,42	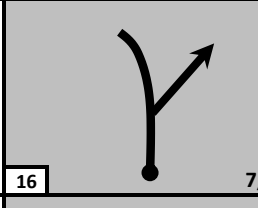 16 7,55			11,97
14,01	0,86	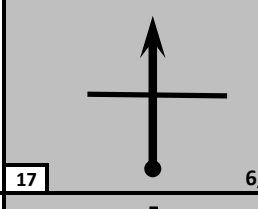 17 6,69			11,11
14,61	0,60	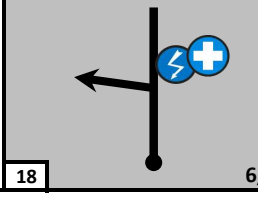 18 6,09		ПОСТ БЕЗОПАСНОСТИ 7.1 43.906892, 41.722971	10,51

1,37

СУ 7 "КАРДОНИКСКАЯ"	20,70	КВ 7 "КАРДОНИКСКАЯ"/КВ 8 "ЖАКО"			
Дистанция (км)	25,12	*Время (час:мин)*	00:36	*Скорость (км/ч)*	41,87

Расстояние		НАПРАВЛЕНИЕ ДВИЖЕНИЯ	А Гр	ИНФОРМАЦИЯ	До КВ
Общее	От позиции				
15,98	1,37	19 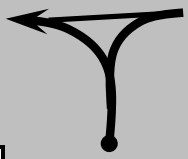 4,72			9,14
17,83	1,85	20 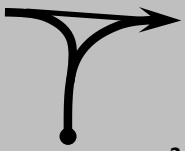 2,87			7,29
18,90	1,07	21 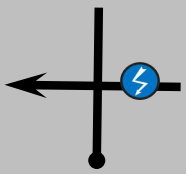 1,80		ПОСТ СВЯЗИ 7.2 43.906892, 41.722971	6,22
19,45	0,55	22 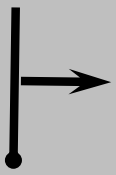 1,25			5,67
20,54	1,09	23 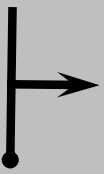 0,16			4,58
20,70	0,16	24 0,00		ФИНИШ СУ 7 "КАРДОНИКСКАЯ" 43.941878, 41.724825	4,42

СУ 7

0,28

			КВ 7 "КАРДОНИКСКАЯ"/КВ 8 "ЖАКО"		
Дистанция (км)	25,12	*Время (час:мин)*	00:36	*Скорость (км/ч)*	41,87

Расстояние		НАПРАВЛЕНИЕ ДВИЖЕНИЯ	А Гр	ИНФОРМАЦИЯ	До КВ
Общее	От позиции				
20,98	0,28	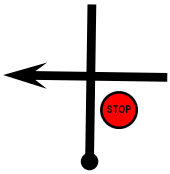 25		СТОП СУ 7 "КАРДОНИКСКАЯ" 43.941027, 41.727926	4,14
21,46	0,48	26		НА АСФАЛЬТ	3,66
23,48	2,02	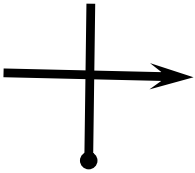 27		НА ГРАВИЙ	1,64
24,41	0,93	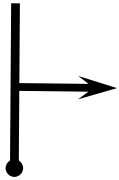 28			0,71
24,79	0,38	 29			0,33
25,12	0,33	30		КВ 8 "ЖАКО" 43.948401, 41.750113	0,00

РАЛЛИ
КАВКАЗ
4 ЭТАП ТАТНЕФТЬ ЧЕМПИОНАТА РОССИИ
22 — 26
ИЮЛЯ 2026
ТАТНЕФТЬ
СУ 8 "ЖАКО"
9,85 км

СУ 8 "ЖАКО"	9,85	КВ 8 "ЖАКО" / КВ 9 "КАРДОНИКСКАЯ"			
Дистанция (км)	31,40	*Время (час:мин)*	00:44	*Скорость (км/ч)*	42,82

СУ 8

Расстояние		НАПРАВЛЕНИЕ ДВИЖЕНИЯ	А	ИНФОРМАЦИЯ	До КВ
Общее	От позиции		Гр		
0,00	0,00	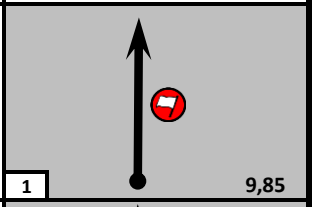 1 9,85		СТАРТ СУ 8 "ЖАКО" 43.947461, 41.749547	31,40
1,46	1,46	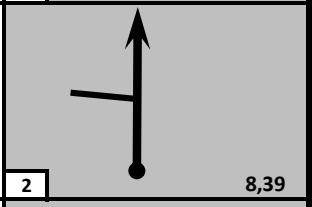 2 8,39			29,94
3,46	2,00	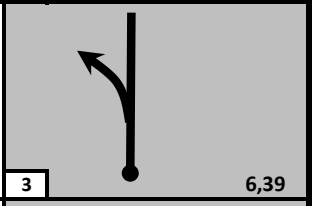 3 6,39			27,94
3,70	0,24	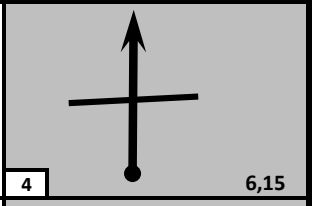 4 6,15			27,70
4,60	0,90	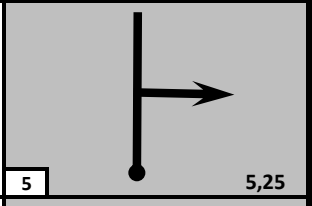 5 5,25			26,80
5,04	0,44	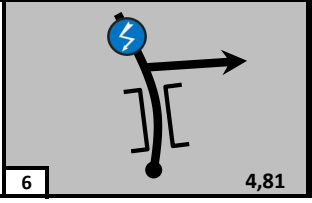 6 4,81		ПОСТ СВЯЗИ 8.1 43.925622, 41.741795	26,36

1,57

СУ 8 "ЖАКО"	9,85	КВ 8 "ЖАКО" / КВ 9 "КАРДОНИКСКАЯ"			
Дистанция (км)	31,40	*Время (час:мин)*	00:44	*Скорость (км/ч)*	42,82

Расстояние		НАПРАВЛЕНИЕ ДВИЖЕНИЯ	А	ИНФОРМАЦИЯ	До КВ
Общее	От позиции		Гр		
6,61	1,57	7 — 3,24			24,79
7,63	1,02	8 — 2,22			23,77
7,74	0,11	9 — 2,11			23,66
8,07	0,33	10 — 1,78			23,33
8,34	0,27	11 — 1,51			23,06
8,78	0,44	12 — 1,07			22,62

СУ 8

0,14

ПЕРЕВЕРНУТЬ БЫСТРО !!!

СУ 8 "ЖАКО"	9,85	КВ 8 "ЖАКО" / КВ 9 "КАРДОНИКСКАЯ"			
Дистанция (км)	31,40	*Время (час:мин)*	00:44	*Скорость (км/ч)*	42,82

СУ 8

Расстояние		НАПРАВЛЕНИЕ ДВИЖЕНИЯ	А	ИНФОРМАЦИЯ	До КВ
Общее	От позиции		Гр		
8,92	0,14	13 0,93			22,48
9,25	0,33	14 0,60			22,15
9,85	0,60	15 0,00		ФИНИШ СУ 8 "ЖАКО" 43.949693, 41.746970	21,55
10,00	0,15	16 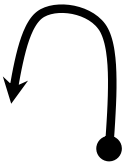		СТОП СУ 8 "ЖАКО" 43.947809, 41.748872	21,40
10,40	0,40	17 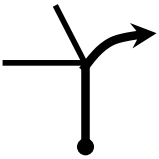			21,00
10,83	0,43	18 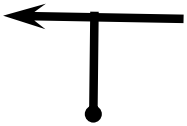			20,57

0,90

			КВ 8 "ЖАКО" / КВ 9 "КАРДОНИКСКАЯ"		
Дистанция (км)	31,40	*Время (час:мин)*	00:44	*Скорость (км/ч)*	42,82

Расстояние		НАПРАВЛЕНИЕ ДВИЖЕНИЯ	А Гр	ИНФОРМАЦИЯ	До КВ
Общее	От позиции				
11,76	**0,90**	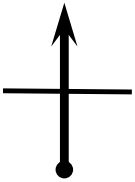 19		**НА АСФАЛЬТ**	**19,64**
13,53	**1,77**	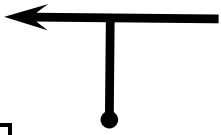 20		**НА ШОССЕ**	**17,87**
14,91	**1,38**	 21		**НАПРАВО НА ЗАПРАВКУ (см. схему ниже)**	**16,49**

10,89

			КВ 8 "ЖАКО" / КВ 9 "КАРДОНИКСКАЯ"		
Дистанция (км)	31,40	*Время (час:мин)*	00:44	*Скорость (км/ч)*	42,82

Расстояние		НАПРАВЛЕНИЕ ДВИЖЕНИЯ	А	ИНФОРМАЦИЯ	До КВ
Общее	От позиции		Гр		
25,80	10,89	22		STOP	5,60
30,91	5,11	23		~~КАРДОНИКСКАЯ~~	0,49
31,00	0,09	24		НА ГРАВИЙ !	0,40
31,40	0,40	25		КВ 9 "КАРДОНИКСКАЯ" 43.868077, 41.734985	0,00
	(0,06)	1		СТАРТ СУ 9 "КАРДОНИКСКАЯ" 43.868458, 41.735087	

РАЛЛИ "КАВКАЗ 2026"

СХЕМА СУ 9 "КАРДОНИКСКАЯ" (20,70 км)

СУ 9 "КАРДОНИКСКАЯ"	20,70	КВ 9 "КАРДОНИКСКАЯ"/ КВ 10 "ХАБЕЗ ФИНИШ"			
Дистанция (км)	34,55	*Время (час:мин)*	00:45	*Скорость (км/ч)*	46,07

СУ 9

Расстояние		НАПРАВЛЕНИЕ ДВИЖЕНИЯ	А	ИНФОРМАЦИЯ	До КВ
Общее	От позиции		Гр		
0,00	0,00	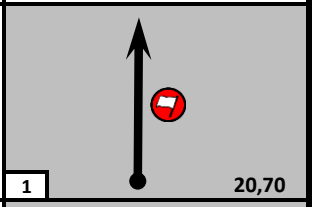 1 20,70		СТАРТ СУ 9 "КАРДОНИКСКАЯ" 43.868458, 41.735087	34,55
1,00	1,00	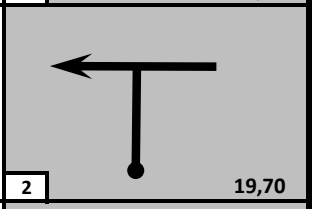 2 19,70			33,55
1,38	0,38	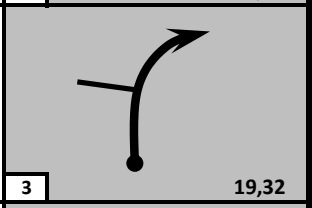 3 19,32			33,17
2,57	1,19	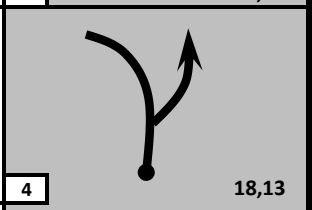 4 18,13			31,98
2,66	0,09	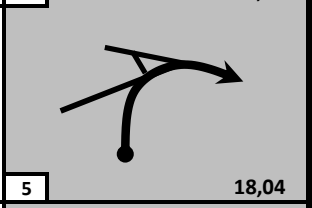 5 18,04			31,89
3,55	0,89	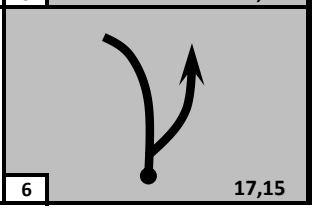 6 17,15		ПО ПРАВОЙ ДОРОГЕ !	31,00

1,02

СУ 9 "КАРДОНИКСКАЯ"	20,70	КВ 9 "КАРДОНИКСКАЯ"/ КВ 10 "ХАБЕЗ ФИНИШ"			
Дистанция (км)	34,55	*Время (час:мин)*	00:45	*Скорость (км/ч)*	46,07

Расстояние		НАПРАВЛЕНИЕ ДВИЖЕНИЯ	А Гр	ИНФОРМАЦИЯ	До КВ
Общее	От позиции				
4,57	1,02	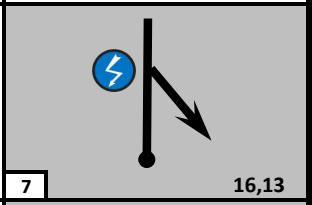 7 16,13		ПОСТ СВЯЗИ 9.1.1 43.890713, 41.743167	29,98
5,84	1,27	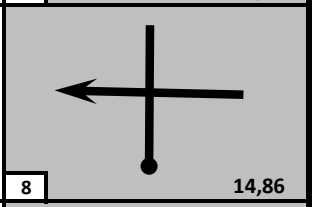 8 14,86			28,71
6,85	1,01	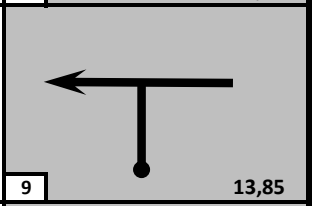 9 13,85			27,70
8,26	1,41	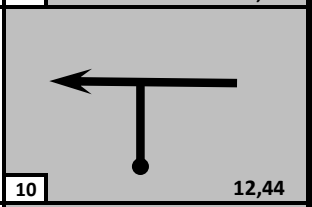 10 12,44			26,29
9,00	0,74	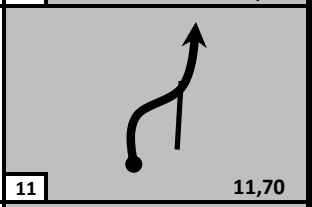 11 11,70			25,55
9,26	0,26	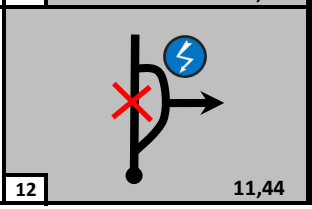 12 11,44		ПОСТ СВЯЗИ 9.1.2 43.890713, 41.743167	25,29

СУ 9

1,08

СУ 9 "КАРДОНИКСКАЯ"	20,70	КВ 9 "КАРДОНИКСКАЯ"/ КВ 10 "ХАБЕЗ ФИНИШ"			
Дистанция (км)	34,55	*Время (час:мин)*	00:45	*Скорость (км/ч)*	46,07

СУ 9

Расстояние		НАПРАВЛЕНИЕ ДВИЖЕНИЯ	А Гр	ИНФОРМАЦИЯ	До КВ
Общее	От позиции				
10,34	1,08	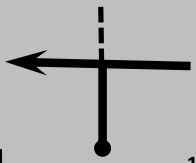 13 10,36			24,21
12,41	2,07	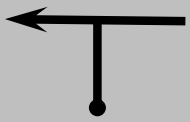 14 8,29			22,14
12,73	0,32	15 7,97			21,82
13,15	0,42	16 7,55			21,40
14,01	0,86	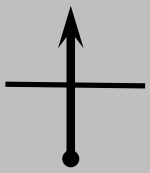 17 6,69			20,54
14,61	0,60	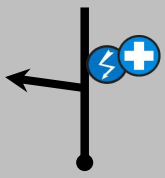 18 6,09		ПОСТ БЕЗОПАСНОСТИ 9.1 43.906892, 41.722971	19,94

1,37

СУ 9 "КАРДОНИКСКАЯ"	20,70	КВ 9 "КАРДОНИКСКАЯ"/ КВ 10 "ХАБЕЗ ФИНИШ"			
Дистанция (км)	34,55	*Время (час:мин)*	00:45	*Скорость (км/ч)*	46,07

Расстояние		НАПРАВЛЕНИЕ ДВИЖЕНИЯ	А Гр	ИНФОРМАЦИЯ	До КВ
Общее	От позиции				
15,98	1,37	19 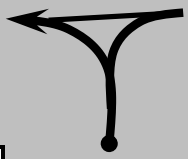 4,72			18,57
17,83	1,85	20 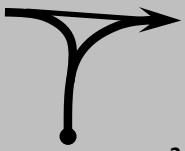 2,87			16,72
18,90	1,07	21 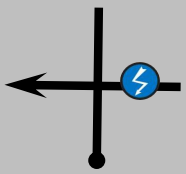 1,80		ПОСТ СВЯЗИ 9.2 43.906892, 41.722971	15,65
19,45	0,55	22 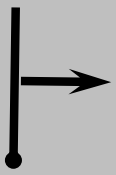 1,25			15,10
20,54	1,09	23 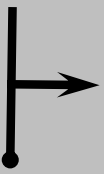 0,16			14,01
20,70	0,16	24 0,00		ФИНИШ СУ 9 "КАРДОНИКСКАЯ" 43.941878, 41.724825	13,85

СУ 9

0,28

СУ 9 "КАРДОНИКСКАЯ"	20,70	КВ 9 "КАРДОНИКСКАЯ"/ КВ 10 "ХАБЕЗ ФИНИШ"			
Дистанция (км)	34,55	*Время (час:мин)*	00:45	*Скорость (км/ч)*	46,07

Расстояние		НАПРАВЛЕНИЕ ДВИЖЕНИЯ	А	ИНФОРМАЦИЯ	До КВ
Общее	От позиции		Гр		
20,98	0,28	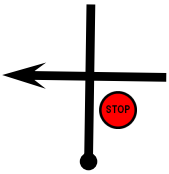 25		СТОП СУ 9 "КАРДОНИКСКАЯ" 43.941027, 41.727926	13,57
21,46	0,48	26		НА АСФАЛЬТ	13,09
23,48	2,02	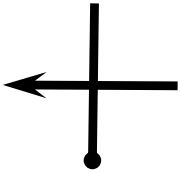 27			11,07
25,23	1,75	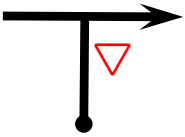 28		НА ШОССЕ	9,32
34,55	9,32	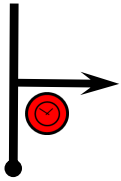 29		КВ 10 "ХАБЕЗ ФИНИШ" 44.040745, 41.765451	0,00

С ФИНИШЕМ !!!

Главному судье
ралли _____
Олегу Крылову

Заявление о некорректном внесении записей в контрольную карту судьями на пунктах контроля

КВ № ..... или СУ №....		Стартовый номер

наименование судейского пункта	время проставленное судьей	время по версии экипажа
Время отметки на КВ		
Время старта		
Время финиша		

	Время	Подпись члена экипажа с расшифровкой

Линия отрыва

талон заполняется Официальным лицом и возвращается экипажу сразу после получения заявления

Заявление получено

	Время	Подпись Официального лица с расшифровкой

В случае обнаружения некорректных записей в Контрольной Карте со стороны судей пунктов контроля, Вы можете заполнить это заявление, проставив данные в соответствующие графы, и в кратчайшие сроки передать его Офицеру по связи с участниками

КАРТА СХОДА

Стартовый номер	Фамилия, Имя 1-го Пилота
	Автомобиль

Дата схода	
Время схода	
Место схода	
Причина схода	
	Подпись члена экипажа с расшифровкой

талон заполняется Официальным лицом

Контрольная карта и карта схода получены

	Время	Подпись Официального лица

ADVAN A053

INCH	SIZE	ADVAN A053 COMPOUND A30 LEFT	A30 RIGHT	A50 LEFT	A50 RIGHT	A70 LEFT	A70 RIGHT	Общий диаметр (мм)	Ширина протектора (мм)	Ширина шины (мм)	RECOM-MENDED RIM WIDTH	Цена,руб	Цена, руб С НДС
15	180/650 R15 Premium spec	N3125	N3124	N3123	N3122	N3121	N3120	648	180	224	7	26000	31000
	180/650 R15	N3027	N3028	N3029	N3030	N3031	N3032	648	180	224	7	24000	29000
	170/650 R15*	N3021	N3022	N3023	N3024	N3025	N3026	644	172	224	7	22500	27000
	160/640 R15	N3194	N3195	N3196	N3197	N3198	N3199	640	160	202	6	21500	26000
	150/625 R15	N3017	N3018	N3019	N3020			625	150	198	6	21000	25500

ADVAN A035

INCH	SERIES (%)	SIZE	ADVAN A035 COMPOUND A30	A50	A70	Общий диаметр (мм)	Ширина протектора (мм)	Ширина шины (мм)	RECOM-MENDED RIM WIDTH	Цена,руб	Цена, руб С НДС
14	65	75/65R14 82Q	N1996	N1997	*N1998	596	147	182	5	16500	19500
		185/65R14 86Q	N1993	N1994	*N1995	600	150	194	5.5	16000	19000

* : NO BAR-CODE

ADVAN A036 / ADVAN A031

INCH	SERIES (%)	SIZE		Общий диаметр (мм)	Ширина протектора (мм)	Ширина шины (мм)	RECOM-MENDED RIM WIDTH	Цена,руб	Цена, руб С НДС
15	65	205/65R15 94Q	N2447 ⊠	648	206	224	7	21000	25200
		205/65R15 94Q	N2370* ◊	659	132	195	6	22000	26400

* : NO BAR-CODE ⊠ : ADVAN A036 ◊ : ADVAN A031

ADVAN A051T

INCH	SIZE	ADVAN A035 COMPOUND S	Общий диаметр (мм)	Ширина протектора (мм)	Ширина шины (мм)	RECOM-MENDED RIM WIDTH	Цена,руб	Цена, руб С НДС
17	190/625R17	N1996	625	185	200	7	22000	26400

YOKOHAMA

ОФИЦИАЛЬНЫЙ ДИЛЕР

ТАТНЕФТЬ

РАЛЛИ РОССИИ

ЧЕМПИОНАТ И КУБОК РОССИИ ПО РАЛЛИ 2026

ASMG

ОРГАНИЗАТОР ЧЕМПИОНАТА И КУБКА РОССИИ ПО РАЛЛИ.

КОМАНДА, ГЛАВНОЙ ЦЕЛЬЮ КОТОРОЙ ЯВЛЯЕТСЯ РАЗВИТИЕ РОССИЙСКОГО РАЛЛИ.

НА ПОРТАЛЕ ОСВЕЩАЮТСЯ ВСЕ СОБЫТИЯ РОССИЙСКОГО РАЛЛИ В РЕАЛЬНОМ ВРЕМЕНИ

asmg.ru

- Удобный календарь
- Онлайн результаты
- База пилотов и штурманов
- Турнирная таблица
- Текстовые трансляции
- Интервью
- Обзорные статьи
- Фотогалерея после каждого этапа Кубка и чемпионата России
- Нормативные документы

SPACE TRAVEL

НЕРУДНЫЕ СТРОИТЕЛЬНЫЕ МАТЕРИАЛЫ

КОРПОРАЦИЯ РУСЬ

R8

YOKOHAMA PIRELLI

ОФИЦИАЛЬНЫЕ ШИННЫЕ ПАРТНЕРЫ ЧЕМПИОНАТА РОССИИ ПО РАЛЛИ