

## УСЛОВНЫЕ ОБОЗНАЧЕНИЯ

	СТАРТ СУ		СУДЕЙСКИЙ ПУНКТ КОНТРОЛЯ ВРЕМЕНИ
	ФИНИШ СУ		МЕСТО ДИСЛОКАЦИИ АВТОМОБИЛЕЙ СКОРОЙ МЕДИЦИНСКОЙ ПОМОЩИ
	ОТМЕТКА ВРЕМЕНИ ФИНИША СУ		РАДИОПОСТ БЕЗОПАСНОСТИ
	ПОСТ КОНТРОЛЯ ШИН		НАЧАЛО ЗАПРАВОЧНОЙ ЗОНЫ
	КОНТРОЛЬНО- ПРОПУСКНОЙ ПУНКТ		КОНЕЦ ЗАПРАВОЧНОЙ ЗОНЫ
	НАПРАВЛЕНИЕ ДВИЖЕНИЯ		СТАРТОВЫЙ ПОДИУМ
	КИЛОМЕТРОВЫЙ УКАЗАТЕЛЬ		ЖЕЛЕЗНОДОРОЖНЫЕ И ТРАМВАЙНЫЕ ПУТИ
	ДОРОЖНЫЙ УКАЗАТЕЛЬ		ОПОРЫ ЛИНИЙ ЭЛЕКТРОПЕРЕДАЧ
	ДОРОЖНЫЕ ЗНАКИ		СТРОЕНИЕ
	ОСТАНОВКА ОБЩЕСТВЕННОГО ТРАНСПОРТА		ВОДОЕМ
	СВЕТОФОР		ТРОПИНКА, МАЛОПРОЕЗЖАЯ ДОРОГА
	ЗАБОР, ВОРОТА		МОСТ
	ДЕРЕВО		АВТОЗАПРАВОЧНАЯ СТАНЦИЯ

## Ралли «Ураласбест-2026»

### ПРОИСШЕСТВИЕ, АВАРИЯ И ПРОЦЕДУРЫ БЕЗОПАСНОСТИ

Все экипажи обязаны знать и выполнять требования статьи 4.5 ПР «Безопасность на ралли».

Если Вы видите показанный **красный знак-символ «SOS» или автомобиль, потерпевший аварию**, вблизи которого не видно членов пострадавшего экипажа (или видно, что они находятся внутри автомобиля) и не показывается зеленый знак-символ «ОК», Вы должны **НЕМЕДЛЕННО** остановиться для оказания помощи и как можно точнее выяснить следующую информацию:

- стартовый номер попавшего в аварию экипажа;
- количество пострадавших в экипаже и/или иных лиц;
- факт блокирования в автомобиле или вне его любого члена экипажа;
- точное место аварии (с указанием позиции в дорожной книге или любых других привязок на местности);
- любую другую жизненно важную информацию (о пожаре или опасности пожара, затоплении автомобиля и т.п.).

Одновременно с выяснением данной информации примите меры для остановки всех следующих экипажей, а также, используя все имеющиеся средства связи известите о случившемся штаб ралли.

Сообщите следующему за Вами остановившемуся автомобилю вышеуказанную информацию. Он должен проехать от места происшествия в сторону ближайшего по ходу движения радиопоста и сообщить о происшествии.

Все последующие автомобили, которым тоже должен показываться красный знак – символ «SOS», обязаны остановиться для выяснения необходимости помощи. Дальнейшее движение разрешается только в дорожном режиме без создания помех для беспрепятственного проезда автомобилей медицинской помощи и спасательных служб.

Если Вы при движении на СУ видите красный флаг, показанный дорожным маршалом, одетым в идентифицирующую одежду, Вы обязаны немедленно снизить скорость и находиться в готовности остановиться. Дальнейшее движение разрешается только в дорожном режиме.

В случае остановки автомобиля на СУ независимо от причины (за исключением остановки в связи с вышеописанными обстоятельствами и случаев, когда Ваш автомобиль полностью находится вне дороги и очевидно не мешает прохождению других автомобилей). Вы должны немедленно выставить на заметное место за 100 метров до места остановки автомобиля один светоотражающий знак «треугольник», а второй установить за 10 - 15 метров до автомобиля. Оба знака должны быть установлены на той же стороне дороги, где находится автомобиль.

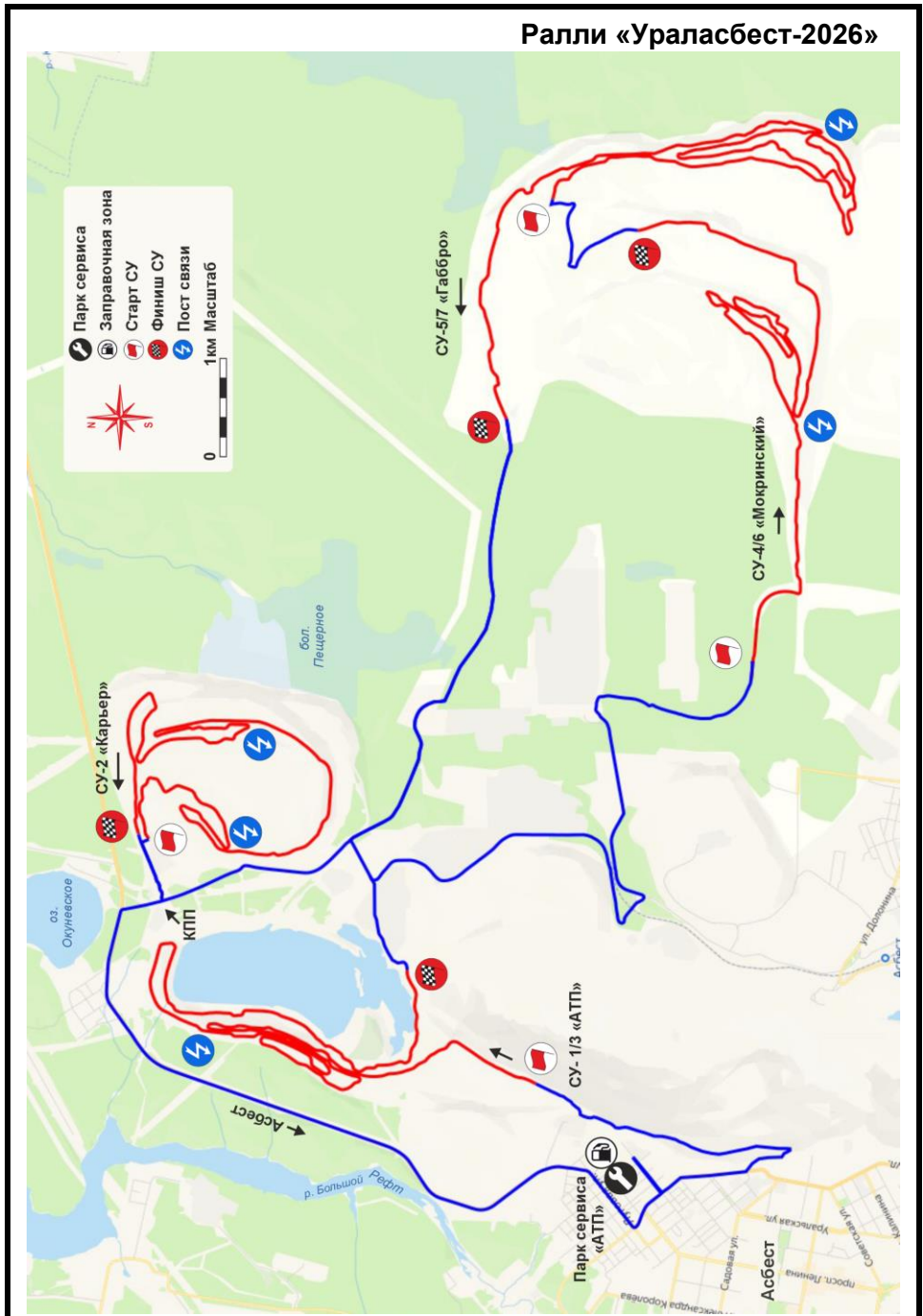
В случае аварии, когда не требуется немедленная медицинская помощь, Вы должны четко показывать зеленый знак-символ «ОК» всем последующим экипажам и любому вертолету, пытающемуся оказать помощь. Если Вы покидаете свой автомобиль, знак «ОК» должен быть выставлен так, чтобы его было ясно видно другим проезжающим экипажам, и надежно закреплен на автомобиле.

Номера телефонов для экстренных случаев: **+7-905-806-15-21, +7-912-70-52-586**

Если Вы сошли, сообщите в штаб по телефонам: **+7-905-806-15-21, +7-912-70-52-586**

после чего как можно быстрее – на ближайшем контрольном посту – сдайте свою контрольную карту с указанием причины схода или передайте ее с открывающим трассу автомобилем-«метлой».

# Ралли «Ураласбест-2026»

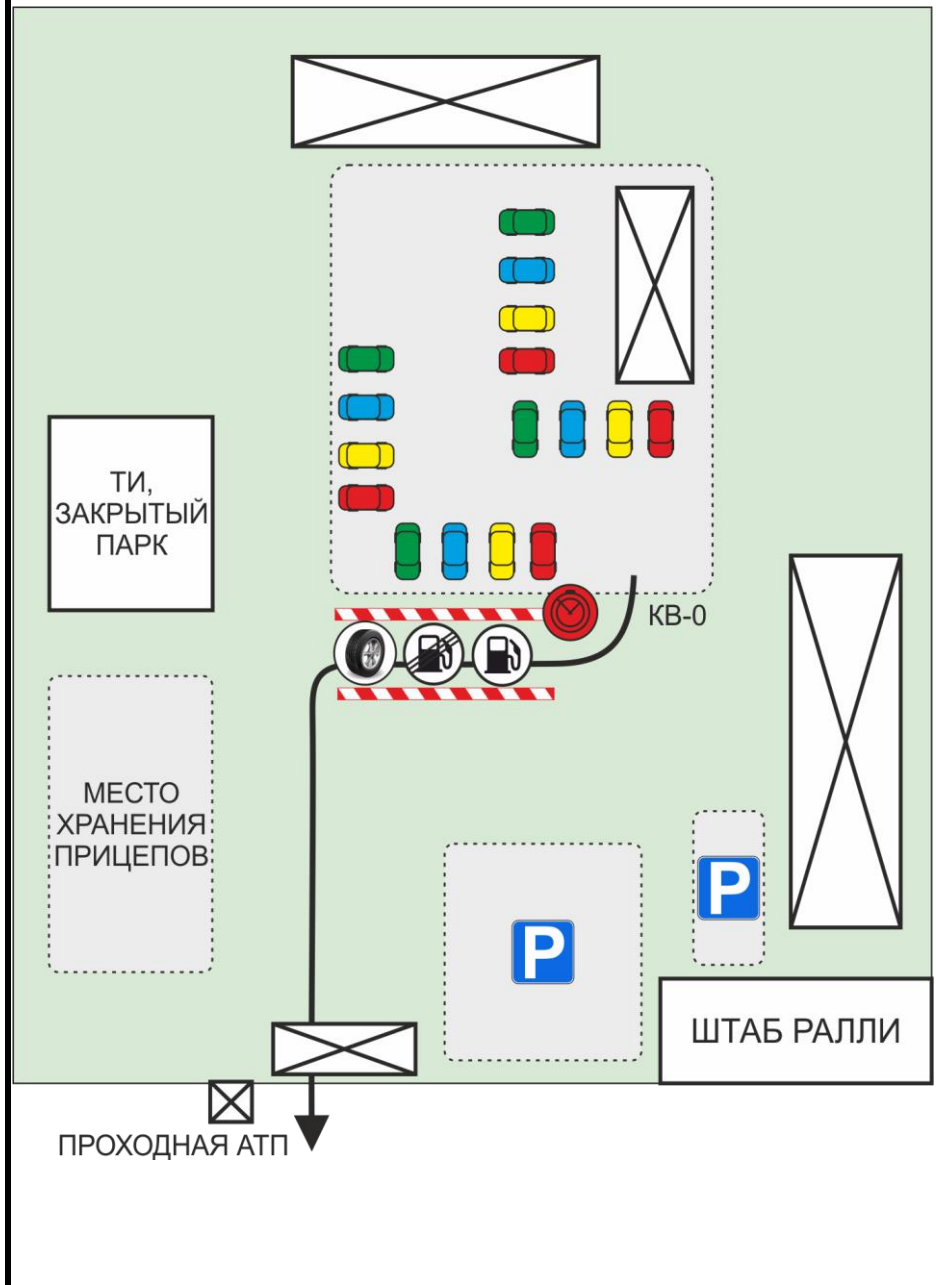


8-й этап Татнефть Кубка России  
Кубок Свердловской области  
**Ралли «Ураласбест-2026»**  
МАРШРУТНЫЙ ЛИСТ

День 1, воскресенье, 14 июня 2026 года

	КВ/СУ	НАИМЕНОВАНИЕ	Дист. СУ	Дист. Связи	Дист. Общая	Норма времени	Средняя скорость	1-й экипаж	
Секция 1	0	Старт		-	-			9:00	
	33-1	до этой зоны	(0,00)	(0,00)	(0,00)				
		до следующей зоны	(40,10)	(32,93)	(73,03)				
	1	АТП-1		4,22	4,22	0:15	16,88	9:15	
	СУ-1	АТП-1	14,55			0:03		9:18	
	2	Карьер		4,41	18,96	0:30	37,92	9:48	
	СУ-2	Карьер	11,00			0:03		9:51	
	3	АТП-2		12,04	23,04	0:35	39,50	10:26	
	СУ-3	АТП-2	14,55			0:03		10:29	
	3А*	ТЗ-вход		12,24	26,79	0:40	40,19	11:09	
3Б	Сервис-вход		0,02	0,02	0:03		11:12		
Всего по 1-й секции:			40,10	32,93	73,03		54,91%	СУ	
*Разрешено раннее прибытие и отметка на КВ-3А. Новый порядок старта.									
Сервис А (АТП)			40,10	32,93	73,03	(1:38)			
Секция 2	3В	Сервис-выход		-	-			12:50	
	33-2	до этой зоны	(40,10)	(32,93)	(73,03)				
		до финиша ралли	(25,76)	(36,57)	(62,33)				
	4	Мокринский-1		18,93	18,93	0:30	37,86	13:20	
	СУ-4	Мокринский-1	11,20			0:03		13:23	
	5	Габбро-1		2,08	13,28	0:20	39,84	13:43	
	СУ-5	Габбро-1	14,56			0:03		13:46	
	5А	ТЗ-вход		15,56	30,12	0:40	45,18	14:26	
	Всего по 2-й секции:			25,76	36,57	62,33		41,33%	СУ
	Для экипажей Кубка Свердловской области финиш, закрытый парк. Для экипажей Кубка России: новое время старта.								
Секция 3	5Б	Сервис-вход		0,02	0,02	0:10		14:36	
	Сервис В (АТП)			25,76	36,59	62,35	0:30		
	5В	Сервис-выход				0:30	0,00	15:06	
	33-3	до этой зоны	(25,76)	(36,59)	(62,35)				
		до финиша ралли	(14,56)	(17,64)	(43,40)				
	6	Мокринский-2		18,93	18,93	0:30	37,86	15:36	
	СУ-6	Мокринский-2	11,20			0:03		15:39	
	7	Габбро-2		2,08	13,28	0:20	39,84	15:59	
	СУ-7	Габбро-2	14,56			0:03		16:02	
	8**	Финиш		15,56	30,12	0:40	45,18	16:42	
Всего по 3-й секции:			25,76	36,59	62,35		41,32%	СУ	
** Разрешено раннее прибытие и отметка на КВ-8.									
Всего по ралли:									
Кубок России			91,62	106,09	197,71		46,34%	СУ	
Кубок Свердловской обл.			65,86	69,50	135,36		48,66%	СУ	

СХЕМА СЕРВИСНОЙ ЗОНЫ



Дистанция (км)










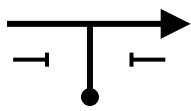
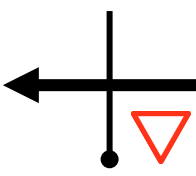
4,22

Время (ч:м)

0:15

Скорость (км/ч)

16,88

Расстояние		НАПРАВЛЕНИЕ ДВИЖЕНИЯ	А Г	ИНФОРМАЦИЯ	До КВ
Общее	От позиции				
0,00	0,00	 1	 КВ-0 Старт 57.028083 61.480000     Выезд из АТП	4,22	
0,01	0,01	 2		4,21	
0,04	0,03	 3		4,18	
0,05	0,01	 4		4,17	
0,13	0,08	 5		4,09	
0,58	0,45	 6	3,64		

Дистанция (км)

4,22

Время (ч:м)



0:15

Скорость (км/ч)

16,88

Расстояние		НАПРАВЛЕНИЕ ДВИЖЕНИЯ	ИНФОРМАЦИЯ	До КВ
Общее	От позиции			
1,45	0,87	<p>7</p>	<div style="border: 1px solid black; padding: 5px;"> <p>Центральный карьер                      рудоуправления                      ПАО «Ураласбест»</p> </div>	2,77
1,60	0,15	<p>8</p>		2,62
1,86	0,26	<p>9</p>		2,36
2,25	0,39	<p>10</p>		1,97
3,86	1,61	<p>11</p>	<div style="border: 1px solid black; padding: 10px; text-align: center;"> <p>КПП</p> </div>	0,36
4,18	0,32	<p>12</p>		0,04

0,04

		КВ 0Б Старт		/КВ 1 АТП-1	
<i>Дистанция (км)</i>		4,22	<i>Время (ч:м)</i>		0:15
				<i>Скорость (км/ч)</i>	
				16,88	
Расстояние		НАПРАВЛЕНИЕ ДВИЖЕНИЯ		ИНФОРМАЦИЯ	
Общее	От позиции			До КВ	
4,22	0,04				
		13		КВ-1 АТП-1 57.031778 61.487722 (0,05)	
				0,00	





СУ 1 АТП-1

14,55

КВ 1 АТП-1

/КВ 2 Карьер

Дистанция (км)

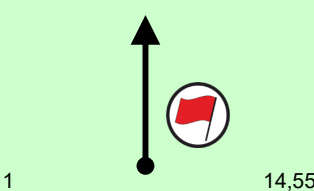
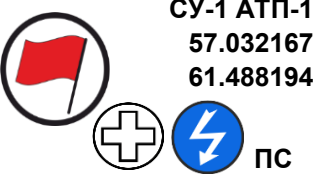
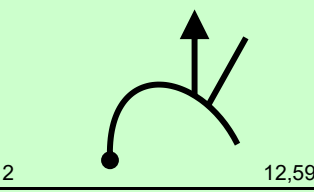
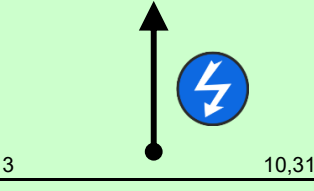

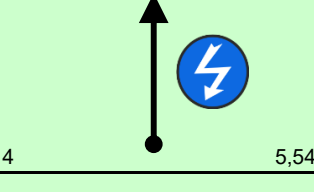

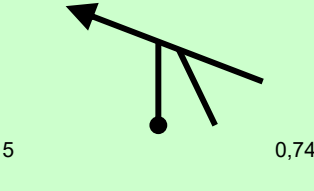
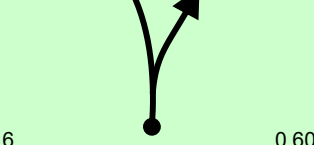
18,96

Время (ч:м)

0:30

Скорость (км/ч)

37,92

Расстояние		НАПРАВЛЕНИЕ ДВИЖЕНИЯ	ИНФОРМАЦИЯ	До КВ
Общее	От позиции			
0,00	0,00	 <p>1 14,55</p>	 <p>СУ-1 АТП-1 57.032167 61.488194 ПС</p>	18,96
1,96	1,96	 <p>2 12,59</p>		17,00
4,24	2,28	 <p>3 10,31</p>	 <p>57.064139 61.500611 ПС</p>	14,72
9,01	4,77	 <p>4 5,54</p>	 <p>57.064139 61.500611 ПС</p>	9,95
13,81	4,80	 <p>5 0,74</p>		5,15
13,95	0,14	 <p>6 0,60</p>		5,01

0,60

СУ 1 АТП-1

14,55

КВ 1 АТП-1

/КВ 2 Карьер

Дистанция (км)





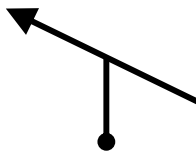

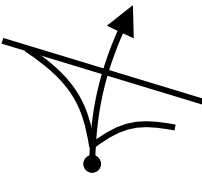
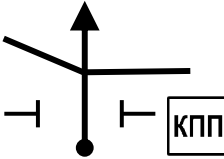
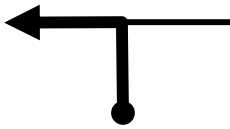
18,96

Время (ч:м)




0:30

Скорость (км/ч)

37,92

Расстояние		НАПРАВЛЕНИЕ ДВИЖЕНИЯ	А Г	ИНФОРМАЦИЯ	До КВ
Общее	От позиции				
14,55	0,60	7  0,00		 СУ-1 АТП-1 57.046444 61.507528	4,41
14,79	0,24	8 		 СУ-1 АТП-1 57.047083 61.511306	4,17
14,84	0,05	9 		 ПС	4,12
15,25	0,41	10 			3,71
15,74	0,49	11 			3,22
16,23	0,49	12 			2,73

2,08

СУ 1 АТП-1		14,55	КВ 1 АТП-1	/КВ 2 Карьер		
Дистанция (км)		18,96	Время (ч:м)	0:30	Скорость (км/ч)	37,92
Расстояние		НАПРАВЛЕНИЕ ДВИЖЕНИЯ	А Г	ИНФОРМАЦИЯ	До КВ	
Общее	От позиции					
18,31	2,08	13 			0,65	
18,96	0,65	14 		 КВ-2 Карьер 57.070500 61.531500 (0,03)	0,00	





СУ 2 Карьер

11,00

КВ 2 Карьер

/КВ 3 АТП-2

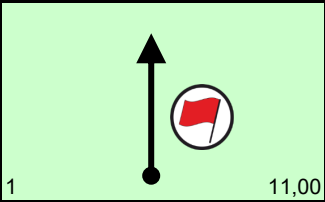

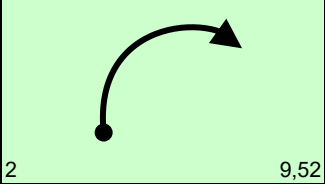
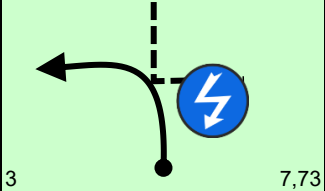

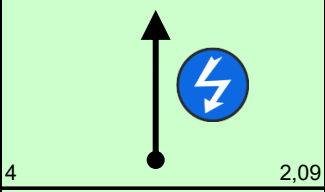

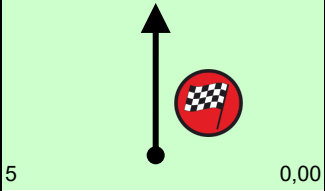

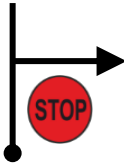

Дистанция (км) 23,04

Время (ч:м)

0:35

Скорость (км/ч)

39,50

Расстояние		НАПРАВЛЕНИЕ ДВИЖЕНИЯ	ИНФОРМАЦИЯ	До КВ
Общее	От позиции			
0,00	0,00		 <p>СУ-2 Карьер 57.070694 61.532667 ПС</p>	23,04
1,48	1,48			21,56
3,27	1,79		 <p>57.062889 61.531639 ПС</p>	19,77
8,91	5,64		 <p>57.062361 61.548139 ПС</p>	14,13
11,00	2,09		 <p>СУ-2 Карьер 57.070278 61.534694</p>	12,04
11,18	0,18		 <p>СУ-2 Карьер 57.069778 61.531861 ПС</p>	11,86
0,19				

Дистанция (км)

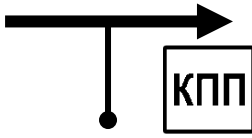
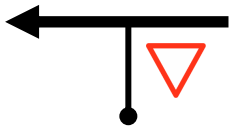

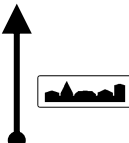



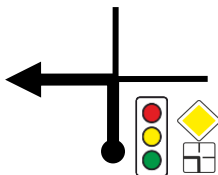
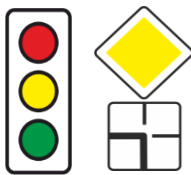
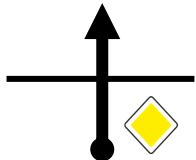

23,04

Время (ч:м)

0:35

Скорость (км/ч)

39,50

Расстояние		НАПРАВЛЕНИЕ ДВИЖЕНИЯ	А Г	ИНФОРМАЦИЯ	До КВ
Общее	От позиции				
11,37	0,19	 <p>7</p>			11,67
11,72	0,35	 <p>8</p>			11,32
12,25	0,53	 <p>9</p>			10,79
18,13	5,88	 <p>10</p>			4,91
18,95	0,82	 <p>11</p>			4,09
19,40	0,45	 <p>12</p>			3,64

Дистанция (км)

23,04

Время (ч:м)



0:35

Скорость (км/ч)

39,50

Расстояние		НАПРАВЛЕНИЕ ДВИЖЕНИЯ	ИНФОРМАЦИЯ	До КВ
Общее	От позиции			
20,27	0,87	<p>Центральный карьер рудоуправления ПАО «Ураласбест»</p>	<div style="border: 1px solid black; padding: 5px; display: inline-block;">                 Центральный карьер рудоуправления ПАО «Ураласбест»             </div>	2,77
20,42	0,15			2,62
20,68	0,26			2,36
21,07	0,39			1,97
22,68	1,61		<div style="border: 1px solid black; padding: 10px; display: inline-block; font-size: 24px; font-weight: bold;">                 КПП             </div>	0,36
23,00	0,32			0,04

0,04

СУ 2 Карьер		11,00	КВ 2 Карьер	/КВ 3 АТП-2		
Дистанция (км)		23,04	Время (ч:м)	0:35	Скорость (км/ч)	39,50
Расстояние		НАПРАВЛЕНИЕ ДВИЖЕНИЯ	А Г	ИНФОРМАЦИЯ	До КВ	
Общее	От позиции					
23,04	0,04	<div style="text-align: center;">  </div>		<div style="text-align: center;">  </div>	-0,04	
		19		(0,05)		





СУ 3 АТП-2

14,55

КВ 3 АТП-2

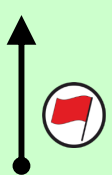



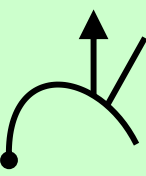
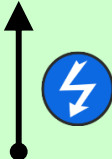

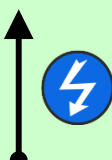

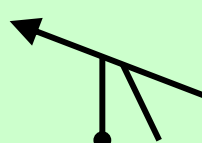

/КВ 3А ТЗ-вход

Дистанция (км) 26,79

Время (ч:м) 0:30

Скорость (км/ч) 37,92

37,92

Расстояние		НАПРАВЛЕНИЕ ДВИЖЕНИЯ	ИНФОРМАЦИЯ	До КВ
Общее	От позиции			
0,00	0,00	1  14,55	 СУ-3 АТП-2 57.032167 61.488194   ПС	26,79
1,96	1,96	2  12,59		24,83
4,24	2,28	3  10,31	 57.064139 61.500611 ПС	22,55
9,01	4,77	4  5,54	 57.064139 61.500611 ПС	17,78
13,81	4,80	5  0,74		12,98
13,95	0,14	6  0,60		12,84

0,60

СУ 3 АТП-2

14,55

КВ 3 АТП-2

/КВ 3А ТЗ-вход

Дистанция (км)

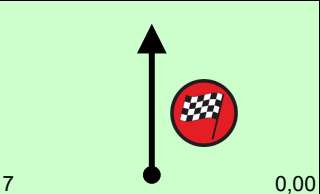

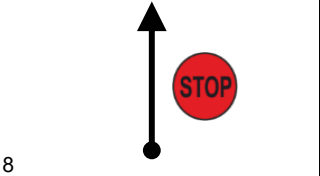


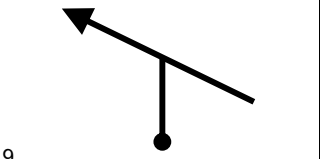
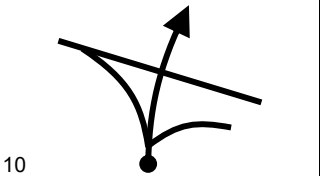
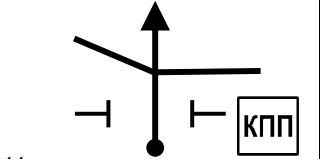

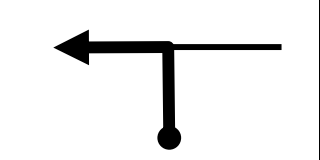
26,79

Время (ч:м)

0:30

Скорость (км/ч)

37,92

Расстояние		НАПРАВЛЕНИЕ ДВИЖЕНИЯ	ИНФОРМАЦИЯ	До КВ
Общее	От позиции			
14,55	0,60	 <p>7 0,00</p>	 <p>СУ-3 АТП-2 57.046444 61.507528</p>	12,24
14,79	0,24	 <p>8</p>	  <p>СУ-3 АТП-2 57.047083 61.511306 ПС</p>	12,00
14,84	0,05	 <p>9</p>		11,95
15,25	0,41	 <p>10</p>		11,54
15,74	0,49	 <p>11</p>		11,05
16,23	0,49	 <p>12</p>		10,56

Дистанция (км)

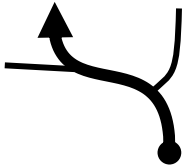
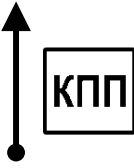
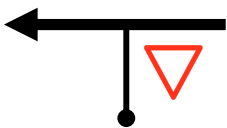





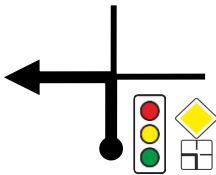
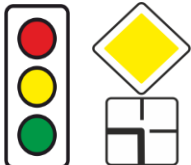
26,79

Время (ч:м)

0:30

Скорость (км/ч)

37,92

Расстояние		НАПРАВЛЕНИЕ ДВИЖЕНИЯ	А Г	ИНФОРМАЦИЯ	До КВ
Общее	От позиции				
17,35	1,12	 <p>13</p>			9,44
18,29	0,94	 <p>14</p>			8,50
18,64	0,35	 <p>15</p>			8,15
19,17	0,53	 <p>16</p>			7,62
25,05	5,88	 <p>17</p>			1,74
25,77	0,72	 <p>18</p>			1,02

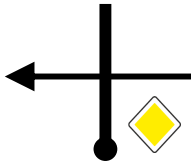

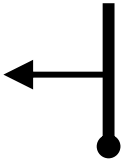
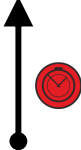

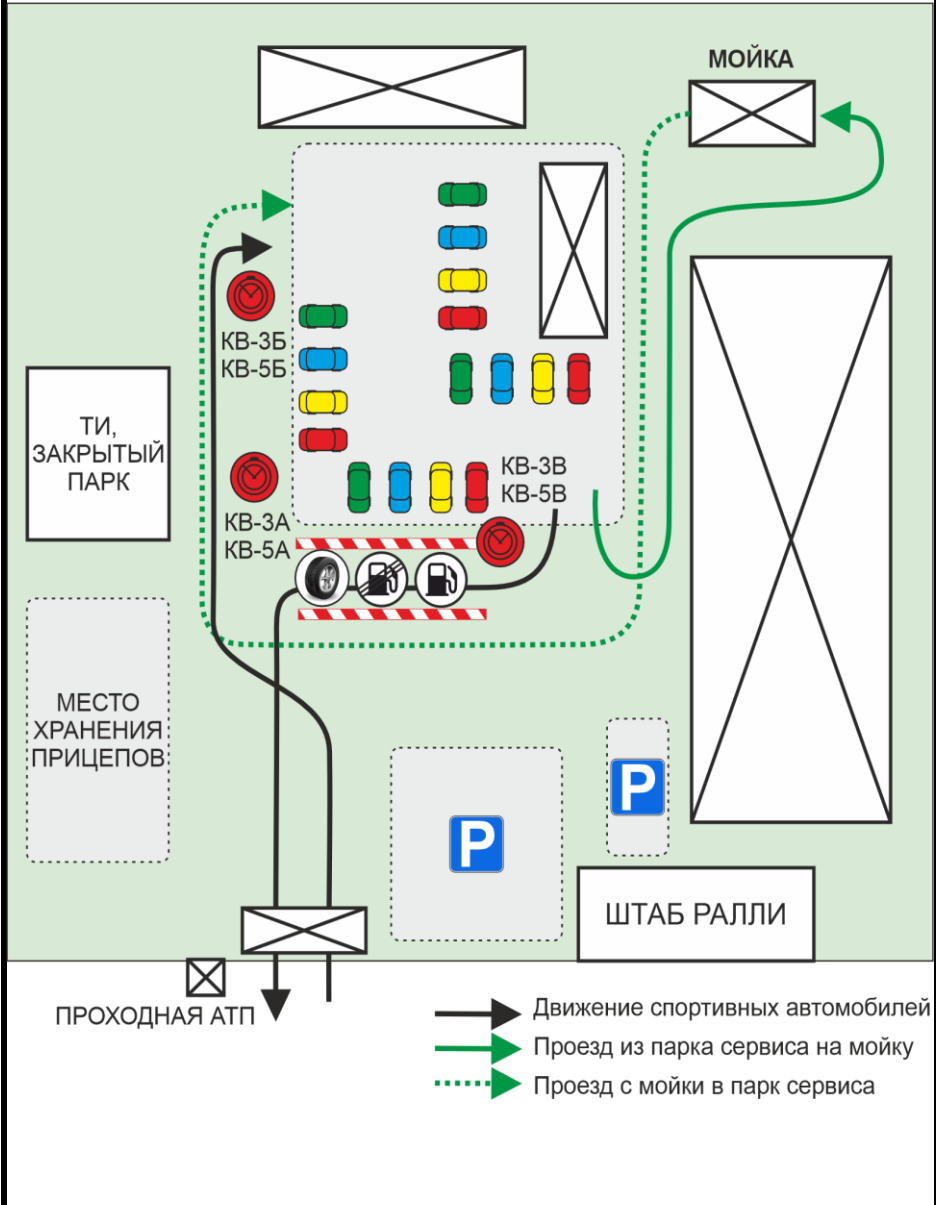
СУ 3 АТП-2		14,55	КВ 3 АТП-2	/КВ 3А ТЗ-вход		
Дистанция (км)		26,79	Время (ч.м)	0:30	Скорость (км/ч)	37,92
Расстояние		НАПРАВЛЕНИЕ ДВИЖЕНИЯ	А Г	ИНФОРМАЦИЯ	До КВ	
Общее	От позиции					
26,22	0,45	 19			0,57	
26,67	0,45	 20		<p><b>Въезд в АТП</b></p>	0,12	
26,79	0,12	 21		 <p><b>КВ-3А ТЗ-вход</b> 57.027778 61.478750</p>	0,00	










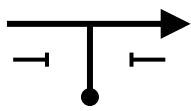
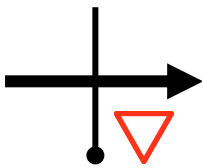



СХЕМА СЕРВИСНОЙ ЗОНЫ

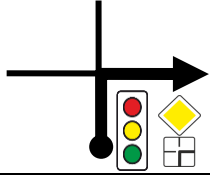
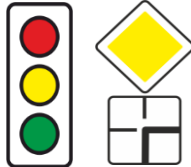
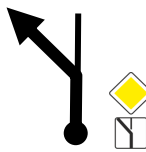

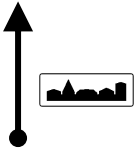



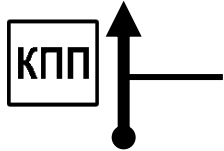
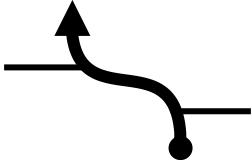
Разрешен выезд из зоны сервиса для мойки автомобилей силами лиц, уполномоченных экипажами



Дистанция (км) 18,93 Время (ч:м) 0:30 Скорость (км/ч) 37,86

Расстояние		НАПРАВЛЕНИЕ ДВИЖЕНИЯ	ИНФОРМАЦИЯ	До КВ
Общее	От позиции			
0,00	0,00	 <p>1</p>	<p><b>КВ-3В/5В</b>  <b>Сервис-выход</b>  <b>57.028083</b>  <b>61.480000</b></p>  	18,93
0,01	0,01	 <p>2</p>		18,92
0,04	0,03	 <p>3</p>		18,89
0,05	0,01	 <p>4</p>		18,88
0,13	0,08	 <p>5</p>	<p><b>Выезд из АТП</b></p>	18,80
0,58	0,45	 <p>6</p>		18,35

Дистанция (км) 18,93 Время (ч:м) 0:30 Скорость (км/ч) 37,86

Расстояние		НАПРАВЛЕНИЕ ДВИЖЕНИЯ	А Г	ИНФОРМАЦИЯ	До КВ
Общее	От позиции				
1,02	0,44	7 			17,91
1,74	0,72	8 			17,19
6,95	5,21	9 			11,98
8,19	1,24	10 			10,74
8,59	0,40	11 			10,34
9,44	0,85	12 			9,49

Дистанция (км) 18,93 Время (ч:м) 0:30 Скорость (км/ч) 37,86

Расстояние		НАПРАВЛЕНИЕ ДВИЖЕНИЯ	А Г	ИНФОРМАЦИЯ	До КВ
Общее	От позиции				
10,61	1,17	13 		На мост	8,32
11,06	0,45	14 			7,87
14,38	3,32	15 			4,55
14,73	0,35	16 			4,20
14,79	0,06	17 			4,14
14,88	0,09	18 			4,05

Дистанция (км) 18,93 Время (ч:м) 0:30 Скорость (км/ч) 37,86

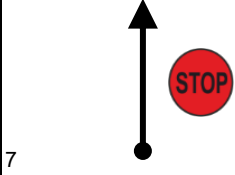

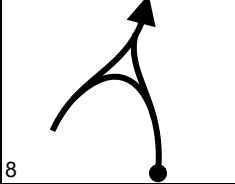
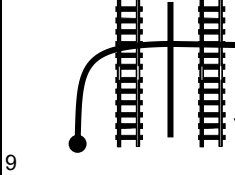
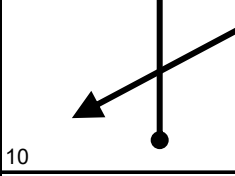
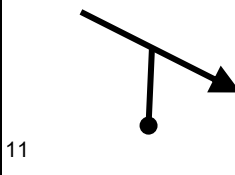
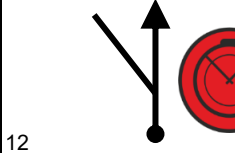

Расстояние		НАПРАВЛЕНИЕ ДВИЖЕНИЯ	А Г	ИНФОРМАЦИЯ	До КВ
Общее	От позиции				
15,83	0,95	19			3,10
16,73	0,90	20			2,20
17,03	0,30	21			1,90
17,55	0,52	22			1,38
17,83	0,28	23			1,10
18,93	1,10	24		КВ-4/6 Мокринский 57.016583 61.557722 (0,03)	0,00

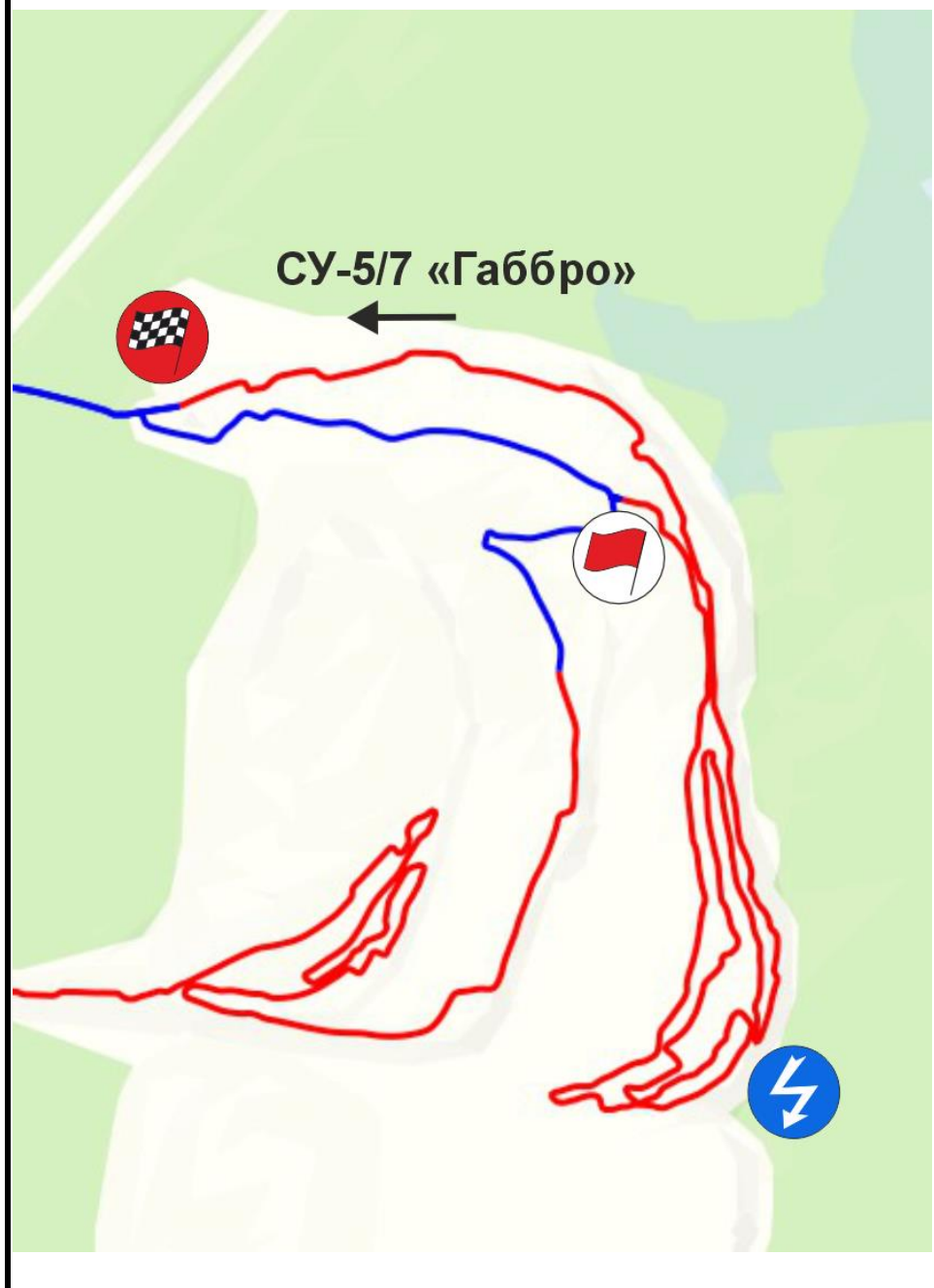


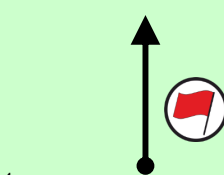

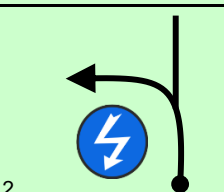

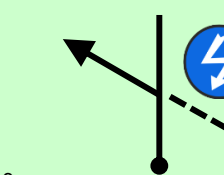

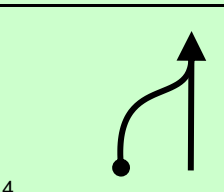
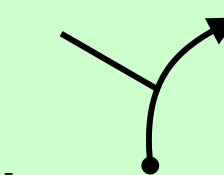
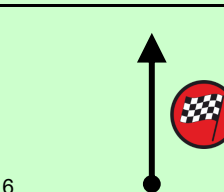



СУ 4 Мокринский-1 11,20 КВ 4 Мокринский-1 /КВ 5 Габбро-1  
 6 Мокринский-2 6 Мокринский-2 /КВ 7 Габбро-2


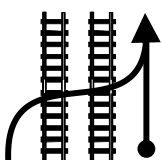


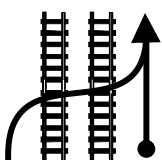
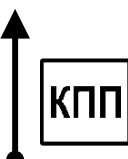
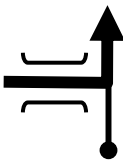
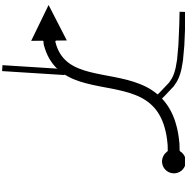
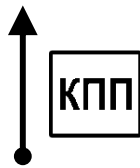
Дистанция (км) 13,28 Время (ч:м) 0:40 Скорость (км/ч) 40,19

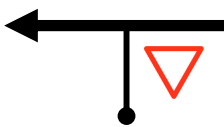

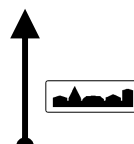



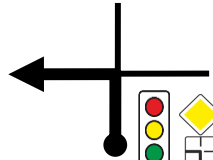

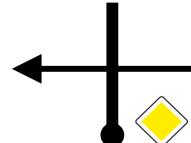

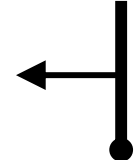
Расстояние		НАПРАВЛЕНИЕ ДВИЖЕНИЯ	ИНФОРМАЦИЯ	До КВ
Общее	От позиции			
11,37	0,17	 <p>7</p>	<p>СУ-4/6 Мокринский            57.040250            61.619667            ПС</p> 	1,91
11,42	0,05	 <p>8</p>		1,86
12,22	0,80	 <p>9</p>		1,06
12,85	0,63	 <p>10</p>		0,43
13,11	0,26	 <p>11</p>		0,17
13,28	0,17	 <p>12</p>	 <p>КВ-5/7 Габбро            57.033917            61.637722            (0,02)</p>	0,00



СУ 5 Габбро-1 7 Габбро-2		14,56	КВ 5 Габбро-1 7 Габбро-2		/КВ 5А ТЗ-вход 8 Финиш
Дистанция (км)		30,12	Время (ч:м)		0:20
			Скорость (км/ч)		39,84
Расстояние		НАПРАВЛЕНИЕ ДВИЖЕНИЯ	ИНФОРМАЦИЯ	До КВ	
Общее	От позиции				
0,00	0,00	 1 14,56	 СУ-5/7 Габбро 57.033694 61.638167 ПС	30,12	
4,63	4,63	 2 9,93	 57.011667 61.646778 ПС	25,49	
8,93	4,30	 3 5,63	 57.011667 61.646778 ПС	21,19	
12,19	3,26	 4 2,37		17,93	
12,26	0,07	 5 2,30		17,86	
14,56	2,30	 6 0,00	 СУ-5/7 Габбро 57.039194 61.604139	15,56	

0,20

СУ 5 Габбро-1	14,56	КВ 5 Габбро-1	5А ТЗ-вход	
7 Габбро-2		7 Габбро-2	8 Финиш	
<b>Дистанция (км)</b>	<b>30,12</b>	<b>Время (ч:м)</b>	<b>0:20</b>	
		<b>Скорость (км/ч)</b>	<b>39,84</b>	
Расстояние		НАПРАВЛЕНИЕ ДВИЖЕНИЯ	ИНФОРМАЦИЯ	До КВ
Общее	От позиции			
14,76	0,20	 	<b>СУ-5/7 Габбро</b> <b>57.038222</b> <b>61.599222</b>   <b>ПС</b>	15,36
14,90	0,14			15,22
18,45	3,55			11,67
19,56	1,11			10,56
20,68	1,12			9,44
21,62	0,94			8,50

Расстояние Общее	От позиции	НАПРАВЛЕНИЕ ДВИЖЕНИЯ	А Г	ИНФОРМАЦИЯ	До КВ
21,97	0,35			8,15	
		12			
22,50	0,53			7,62	
		13			
28,38	5,88			1,74	
		14			
29,10	0,72			1,02	
		15			
29,55	0,45			0,57	
		16			
30,00	0,45		<p style="text-align: center;"><b>Въезд в АТП</b></p>	0,12	
		17			

0,12



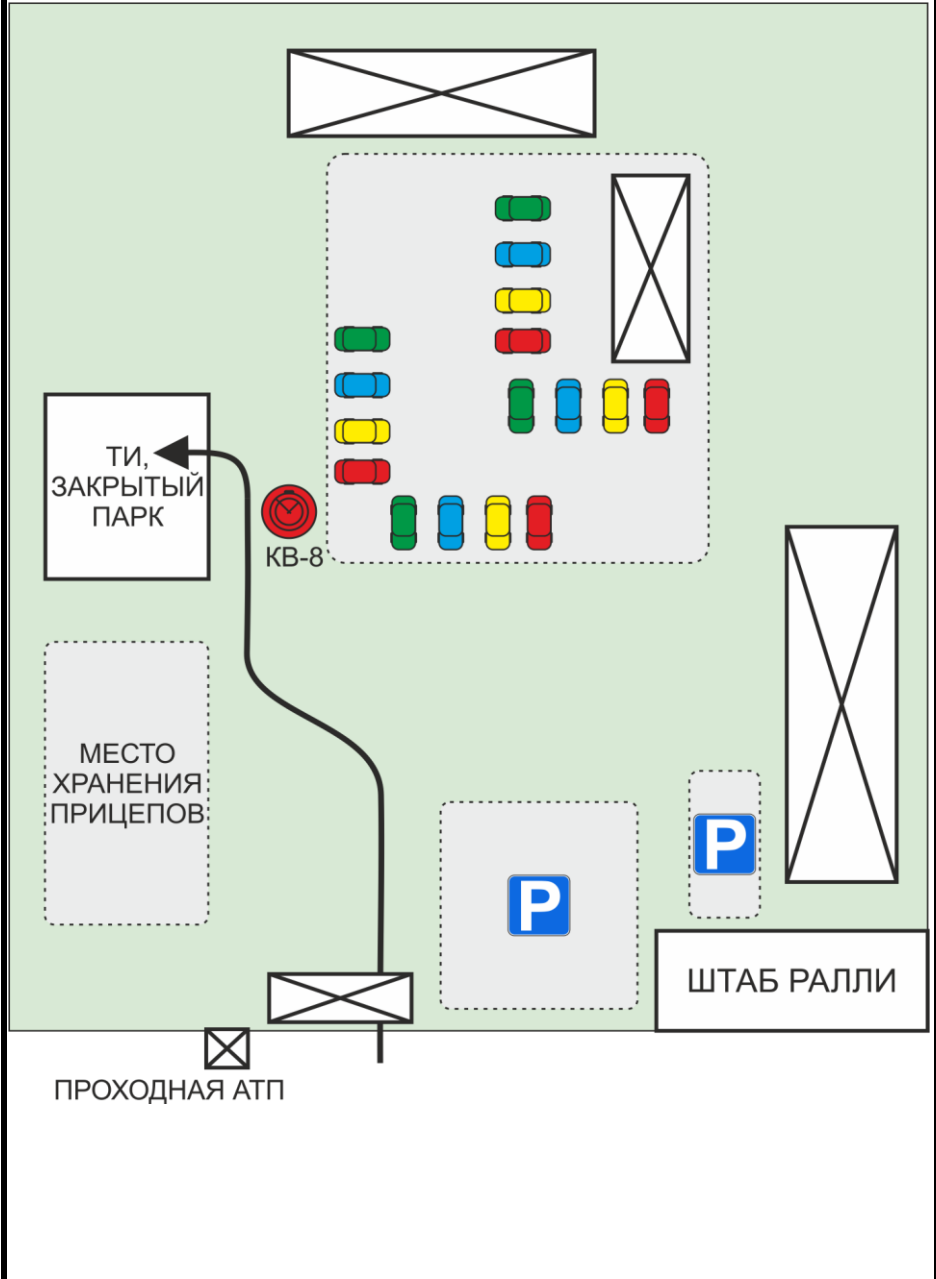
СУ 5	Габбро-1	14,56	КВ 5	Габбро-1	/КВ 5А	ТЗ-вход	
7	Габбро-2		7	Габбро-2	8	Финиш	
Дистанция (км)		30,12	Время (ч:м)		0:20	Скорость (км/ч)	39,84
Расстояние		НАПРАВЛЕНИЕ ДВИЖЕНИЯ	А Г	ИНФОРМАЦИЯ		До КВ	
Общее	От позиции						
30,12	0,12				<b>КВ-8 Финиш</b> <b>57.027778</b> <b>61.478750</b>	0,00	
		18					



СХЕМА ДВИЖЕНИЯ НА ФИНИШЕ РАЛЛИ





Руководителю гонки Ралли «Ураласбест-2026»

*Клементьеву Вадиму*

Заявителя экипажа №

--

Лицензия заявителя № \_\_\_\_\_

## **ЗАЯВЛЕНИЕ ОБ ОТКАЗЕ ОТ СТАРТА ПО СУПЕР-РАЛЛИ**

**ПОДАЕТСЯ ТОЛЬКО В ТОМ СЛУЧАЕ, ЕСЛИ ВЫ  
НЕ НАМЕРЕНЫ СТАРТОВАТЬ ВО ВТОРОЙ ДЕНЬ**

Заявление о сходе может быть принято Офицером по связи с участниками, экипажем автомобиля "Метла", Главным секретарем в штабе ралли.

г.Асбест

14 июня 2026 г.

Место схода (СУ или ближайший КВ)

Причина схода

Требуется ли медицинская помощь

Нужно ли что-то дополнительно сообщить организатору

Преставитель заявителя

Время

Подпись

Принял

Время

Подпись