

РАЛЛИ РОССИИ



7-9 МАРТА

РАЛЛИ ЯККИМА

125

IV этап Кубка России
II этап Кубка Республики Карелия

ДОРОЖНАЯ КНИГА



ВСЯ АКТУАЛЬНАЯ
ИНФОРМАЦИЯ НА САЙТЕ

www.asmg.ru

ASMG

ПРОМОУТЕР ЧЕМПИОНАТА
И КУБКА РОССИИ ПО РАЛЛИ



SPACE
TRAFIC

BF TECH

КОРПОРАЦИЯ
РУСА

СЕРТИФИКАЦИЯ
КАЧЕСТВА

RO

ТОЛЛЕД

G'DRIVE

ОФИЦИАЛЬНЫЕ ЦИФРОВЫЕ ПАРТНЕРЫ ЧЕМПИОНАТА РОССИИ ПО РАЛЛИ



Ралли «ЯККИМА 2025»
4-й этап Кубка России
2-й этап Кубка Республики Карелия

Дорожную книгу подготовили:

Акимов Вячеслав
Rally Navigator Pro

март 2025 года



Ралли «ЯККИМА 2025»

4-й этап Кубка России

2-й этап Кубка Республики Карелия

ПРОИСШЕСТВИЯ, АВАРИИ

И ПРОЦЕДУРЫ БЕЗОПАСНОСТИ

Все экипажи обязаны знать и выполнять требования статьи 4.5 ПР «Безопасность на ралли».

Если Вы видите показанный красный знак символ «SOS» или автомобиль, потерпевший аварию, вблизи которого не видно членов пострадавшего экипажа (или видно, что они находятся внутри автомобиля) и не показывается зеленый знак символ «ОК», Вы должны **НЕМЕДЛЕННО** остановиться для оказания помощи и как можно точнее выяснить следующую информацию:

- стартовый номер попавшего в аварию экипажа;
- количество пострадавших в экипаже и/или иных лиц;
- факт блокирования в автомобиле и/или вне его любого члена экипажа;
- точное место аварии (с указанием позиции в дорожной книге и любых других "привязок" на местности;
- любую другую жизненно важную информацию (пожар, вода и т.д.)

Одновременно с выяснением данной информации примите меры для остановки всех следующих экипажей, а также используя все имеющиеся в вашем распоряжении средства связи (телефон, радиосвязь и пр.) известите о случившемся штаб ралли.

Сообщите следующему за Вами остановившемуся автомобилю вышеуказанную информацию. Он должен проехать от места происшествия в сторону ближайшего по ходу движения поста связи и сообщить о происшествии.

Все последующие автомобили, которым тоже должен показываться красный знак – символ «SOS», обязаны остановиться для выяснения необходимости помощи. Дальнейшее движение разрешается только в дорожном режиме без создания помех для беспрепятственного проезда автомобилей медицинской помощи и спасательных служб.

Если Вы при движении на СУ видите **красный** флаг, показанный дорожным маршалом, одетым в идентифицирующую одежду, Вы обязаны немедленно снизить скорость и находиться в готовности остановиться. Дальнейшее движение разрешается только в дорожном режиме.

В случае остановки автомобиля на СУ независимо от причины (за исключением остановки в связи с вышеописанными обстоятельствами и случаев, когда Ваш автомобиль полностью находится вне дороги и очевидно не мешает прохождению других автомобилей) Вы должны для предупреждения последующих экипажей выставить на заметное место за 100 метров до места остановки автомобиля красный один светоотражающий знак «треугольник», а второй установить за 10-15 метров до автомобиля.

В случае аварии, когда не требуется немедленная медицинская помощь, Вы должны четко показывать зеленый знак символ «ОК» всем последующим экипажам и любому вертолету, пытающемуся оказать помощь.

Если Вы покидаете свой автомобиль, знак «ОК» должен быть выставлен так, чтобы его было ясно видно другим проезжающим экипажам, и надежно закреплен на автомобиле.

Номер телефона для экстренных случаев: +7 921 935 01 41, Руководитель Гонки.

Если Вы сошли, сообщите Главному секретарю по телефону: **+7 910 825 83 94**, после чего как можно быстрее – на ближайшем контрольном посту – сдайте свою контрольную карту с указанием причины схода или передайте ее с открывающим трассу автомобилем «метлой».



Ралли «ЯККИМА 2025»
 4-й этап Кубка России
 2-й этап Кубка Республики Карелия
ИНФОРМАЦИЯ

ШТАБ РАЛЛИ:

Республика Карелия, г. Лахденпохья,
 ул. Пионерская, д.5,
 Центр Детского Творчества

+7 910 825 83 94
 +7 921 935 01 41

РУКОВОДИТЕЛИ СЛУЖБ РАЛЛИ:

Главный судья (Руководитель гонки)	Олег КРЫЛОВ	+7 921 935 01 41
Главный Секретарь	Александра ТАРАСОВА	+7 910 825 83 94
Офицер по связи с Участниками	Максим ШУБКИН	+7 921 962 54 33
Заместитель Главного судьи (Руководителя гонки)	Елена ТАРАСОВА	+7 910 970 10 62
Комиссар по Маршруту	Сергей ВОРОНОВ	+7 921 964 64 84
Комиссар по Безопасности	Вячеслав АКИМОВ	+7 921 588 23 00
Технический Комиссар	Юрий ПРОХОРОВ	+7 921 634 79 24
Директор соревнования	Анна ЗАВЕРШИНСКАЯ	+7 903 109 32 06

Ралли «ЯККИМА 2025»

4-й этап Кубка России

2-й этап Кубка Республики Карелия

УСЛОВНЫЕ ОБОЗНАЧЕНИЯ

	Положение знаков контроля ралли		Медицинский пост
	Контроль времени КВ		Лес
	Старт СУ		Мост, река
	Финиш СУ		Магазин
	Отметка времени финиша СУ		Остановка автобуса
	Контроль прохождения		Сервис
	Начало зоны заправки		Координаты точки
	Конец зоны заправки		Опасно!
	Зона маркировки шин		Ретардер
	Пост связи		Железная дорога

Ралли «ЯККИМА 2025»

4-й этап Кубка России

2-й этап Кубка Республики Карелия

УСЛОВНЫЕ ОБОЗНАЧЕНИЯ

	Шлагбаум		Подиум
	Проезд без остановки запрещен		Ориентир
	Уступи дорогу		Асфальтовое покрытие
	Не охраняемый ж/дорожный переезд		Грунтовое покрытие
	Малопроезжие дороги		Ограничение скорости
	Ограждение		Ограничение ск. в период ознакомления с трассой
	Километровый столб		Здание
	Ворота		Парковка
	Населенный пункт		Указатель
	Конец населенного пункта		Не двигаться в этом направлении



Ралли «ЯККИМА 2025»

4-й этап Кубка России
2-й этап Кубка Республики Карелия

ГРАФИК ПЕРЕКРЫТИЯ ДОРОГ

СУ	Наименование СУ	Закрытие движения	Время старта 1-го экипажа Кубка России	Прохождение последнего автомобиля	Открытие движения
ОФИЦИАЛЬНЫЕ ТЕСТЫ					
<i>Четверг, 06 марта 2025 года</i>					
ТЕСТ		10:00	11:00	17:00	17:30
1 день, 1 секция					
<i>Суббота, 08 марта 2025 года</i>					
СУ 1	ЭЛИСЕНВААРА	09:15	10:13	12:00	12:45
СУ 2	КЕТРОВААРА	10:00	10:58	12:45	13:30
1 день, 2 секция					
<i>Суббота, 08 марта 2025 года</i>					
СУ 3	ЭЛИСЕНВААРА	14:00	14:58	16:45	17:30
СУ 4	КЕТРОВААРА	14:45	15:43	17:30	18:15

Ралли «ЯККИМА 2025»

4-й этап Кубка России

2-й этап Кубка Республики Карелия

МАРШРУТНЫЙ ЛИСТ РАЛЛИ

КВ/СУ	Наименование КВ/СУ	Дистанция СУ	Дистанция связи	Дистанция общая	Норма времени	Средняя скорость	1 экипаж
Суббота, 08 марта 2025 года		восход солнца 07:40			заход солнца 18:42		
0	Сервис Выход	Время старта первого экипажа					09:30
1	Перекресток		29,02	29,02	00:40	43,53	10:10
СУ 1	ЭЛИСЕНВААРА	20,00					10:13
2	Кетроваара		11,64	31,64	00:42	45,20	10:55
СУ 2	КЕТРОВААРА	20,53					10:58
33 1	<i>Дистанция до этой зоны</i>	(40,53)	(45,35)	(85,88)			
	<i>Дистанция до следующей зоны</i>	(00,00)	(44,93)	(44,93)			
2А*	Сервис Вход (разрешено ранее прибытие)		49,62	70,15	01:22	51,33	12:20
ПАРК СЕРВИСА "А" "ТЕРРИТОРИЯ"		40,53	90,28	130,81			
Всего по 1-й секции		40,53	90,28	130,81			
2Б	Сервис Выход	Новый порядок старта					14:15
33 2	<i>Дистанция до этой зоны</i>	(00,00)	(44,93)	(44,93)			
	<i>Дистанция до следующей зоны</i>	(40,53)	(45,35)	(85,88)			
3	Перекресток		29,02	29,02	00:40	43,53	14:55
СУ 3	ЭЛИСЕНВААРА	20,00					14:58
4	Кетроваара		11,64	31,64	00:42	45,20	15:40
СУ 4	КЕТРОВААРА	20,53					15:43
33 3	<i>Дистанция до этой зоны</i>	(40,53)	(45,35)	(85,88)			
	<i>Дистанция до финиша ралли</i>	(00,00)	(49,53)	(49,53)			
5	Площадь Подиум		52,47	73,00	01:22	53,41	17:05
Процедура проезда через подиум, экспресс-награждение. По указанию Официальных лиц							
6*	Финиш ралли (разрешено ранее прибытие)		1,75	1,75	00:55	2,33	18:00
Закрытый парк финиша, Заключительная техническая инспекция							
Всего по 2-й секции		40,53	94,88	135,41			
ИТОГО ПО РАЛЛИ		81,06	185,16	266,22			

СЕКЦИЯ 1

СЕКЦИЯ 2

* - на КВ 2А и КВ 6 разрешены раннее прибытие и отметка

РАЛЛИ РОССИИ

7-9 МАРТА

РАЛЛИ ЯККИМА '25

IV этап Кубка России
II этап Кубка Республики Карелия

Ралли «ЯККИМА 2025»

4-й этап Кубка России
2-й этап Кубка Республики Карелия

ОБЩАЯ КАРТА ТРАССЫ РАЛЛИ



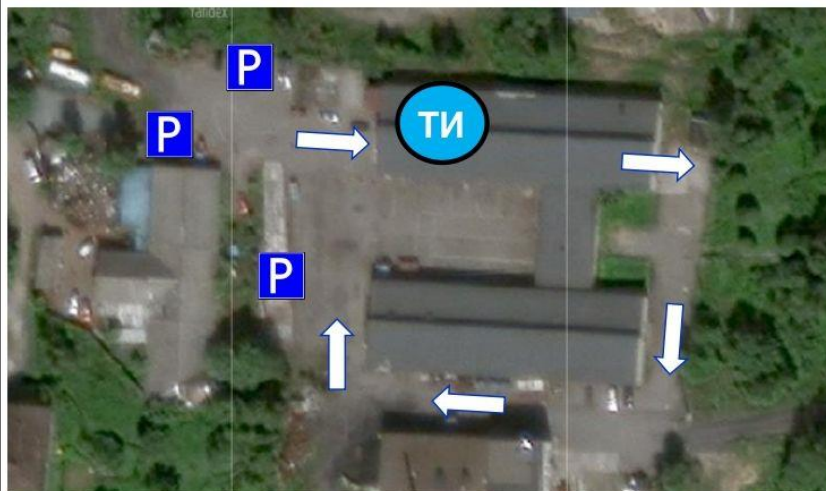
Ралли «ЯККИМА 2025»

4-й этап Кубка России

2-й этап Кубка Республики Карелия

ВХОДНАЯ ТЕХНИЧЕСКАЯ ИНСПЕКЦИЯ

Дистанция (км)		1,24	Время (ч:м)	ПАРК СЕРВИСА / ВХОДНАЯ ТИ		Скорость (км/ч)
Расстояние		НАПРАВЛЕНИЕ ДВИЖЕНИЯ		А	ИНФОРМАЦИЯ	До кв
Общее	От позиции			Гр		
0,00	0,00				ВЫЕЗД ИЗ ПАРКА СЕРВИСА 61.520257 30.157357	1,24
		1				
1,16	1,16					
		2				
1,24	0,08					0,00
		3				



Ралли «ЯККИМА 2025»

4-й этап Кубка России
2-й этап Кубка Республики Карелия

СХЕМА ОТКРЫТИЯ РАЛЛИ





Ралли «ЯККИМА 2025»

4-й этап Кубка России

2-й этап Кубка Республики Карелия

МАРШРУТНЫЙ ЛИСТ 1-Й СЕКЦИИ РАЛЛИ

КВ/СУ	Наименование КВ/СУ	Дистанция СУ	Дистанция связи	Дистанция общая	Норма времени	Средняя скорость	1 экипаж
Суббота, 08 марта 2025 года		восход солнца 07:40			заход солнца 18:42		
0	Сервис Выход		<i>Время старта первого экипажа</i>				09:30
1	Перекресток		29,02	29,02	00:40	43,53	10:10
СУ 1	ЭЛИСЕНВААРА	20,00					10:13
2	Кетроваара		11,64	31,64	00:42	45,20	10:55
СУ 2	КЕТРОВААРА	20,53					10:58
33 1	Дистанция до этой зоны	(40,53)	(45,35)	(85,88)			
	Дистанция до следующей зоны	(00,00)	(44,93)	(44,93)			
2А*	Сервис Вход (разрешено раннее прибытие)		49,62	70,15	01:22	51,33	12:20
	ПАРК СЕРВИСА "А" "ТЕРРИТОРИЯ"	40,53	90,28	130,81			
	Всего по 1-й секции	40,53	90,28	130,81			

СЕКЦИЯ 1

* - на КВ 2А разрешены раннее прибытие и отметка

РАЛЛИ РОССИИ



7-9 МАРТА

РАЛЛИ ЯККИМА 25

IV этап Кубка России
II этап Кубка Республики Карелия











Ралли «ЯККИМА 2025»

4-й этап Кубка России

2-й этап Кубка Республики Карелия

СХЕМА СТАРТА РАЛЛИ



From TC		0	СЕРИС ВЫХОД	DISTANCE		DAY	
To TC		1	ПЕРЕКРЁСТОК	29.02 km		SECTION	
				AVERAGE		TIME ALLOWED	
				43.53 kph		40 min	
DISTANCE		DIRECTION		INFORMATION			DISTANCE
TOTAL	PARTIAL						REGRESS
0,00	0,00	1			TC 0 СЕРИС ВЫХОД		29,02
					61.52064° 30.15812° ALT: 20 m		
0,04	0,04	2		 	20 м		28,98
					61.52029° 30.15778° ALT: 20 m		
0,06	0,02	3					28,96
0,08	0,02	4		налево на а/д A-121			28,94
				61.52025° 30.15723° ALT: 20 m			
2,72	2,64	5		Внимание!! Ж/д переезд			26,30
				61.51324° 30.11157° ALT: 50 m			

PROXIMA NOTA
PROCH NOTE
NEXT NOTE

1,89

From TC		0	СЕРИС ВЫХОД	DISTANCE		DAY		1
To TC		1	ПЕРЕКРЁСТОК	29.02 km		SECTION		2
				AVERAGE		TIME ALLOWED		
				43.53 kph		40 min		
DISTANCE		DIRECTION		INFORMATION				DISTANCE REGRESS
TOTAL	PARTIAL							
4,61	1,89			<div style="border: 1px solid black; padding: 5px; display: inline-block;">ЛАХДЕНПОХЬЯ</div>				24,41
		6		61.51129° 30.08074° ALT: 50 m				
21,29	16,68							7,73
		7		61.38678° 29.95982° ALT: 70 m				
28,78	7,49			ЭЛИСЕНВААРА 9 >				0,24
		8		61.34014° 29.86163° ALT: 10 m				
28,95	0,17							0,07
		9		61.33924° 29.85904° ALT: 20 m				
29,02	0,07			ТС 1 ПЕРЕКРЁСТОК				0,00
		10		61.33974° 29.85835° ALT: 20 m				

PROXIMA NOTA
PROCH NOTE
NEXT NOTE

0,07



Ралли «ЯККИМА 2025»









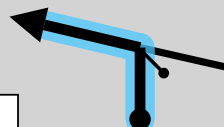











4-й этап Кубка России
2-й этап Кубка Республики Карелия
СУ 1 «ЭЛИСЕНВААРА»



From TC/KB		1	ПЕРЕКРЁСТОК	DISTANCE		DAY		1	
To TC/KB		2	КЕТРОВААРА	31.64 km		SECTION		2	
СПЕЦИАЛЬНЫЙ УЧАСТОК				1	AVERAGE		TIME ALLOWED		
ЭЛИСЕНВААРА				20.00 km	45.20 kph		42 min		
DISTANCE		DIRECTION			INFORMATION				DISTANCE REGRESS
TOTAL	PARTIAL								
0,00	0,00	1					Старт		31,64
			20.00				СУ 1 ЭЛИСЕНВААРА 20.00 km		
						61.34026° 29.85763° ALT: 30 m			
4,58	4,58	2						27,06	
			15.42			61.37493° 29.82060° ALT: 60 m			
4,74	0,16	3					ПС-1.1		26,90
			15.26				61.37613° 29.81878° ALT: 60 m		
5,74	1,00	4						25,90	
			14.26			61.37718° 29.83581° ALT: 60 m			
7,88	2,14	5					ПС-1.2		23,76
			12.12				61.39228° 29.85877° ALT: 80 m		

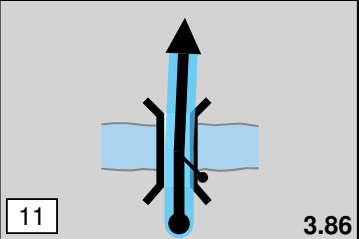
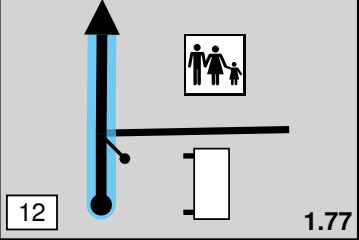
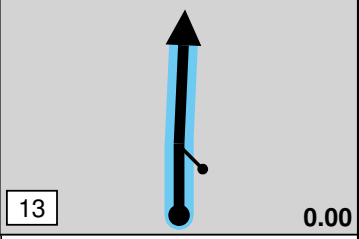

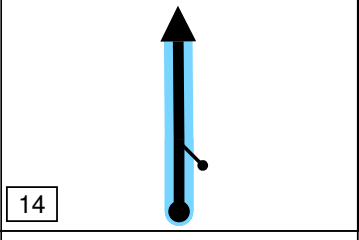


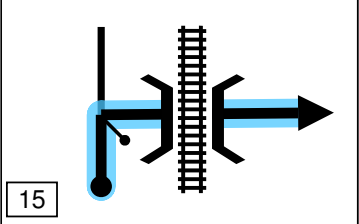

PROXIMA NOTA
PROCH NOTE
NEXT NOTE

0,11

From TC/KB		1	ПЕРЕКРЁСТОК	DISTANCE		DAY		1
To TC/KB		2	КЕТРОВААРА	31.64 km		SECTION		2
СПЕЦИАЛЬНЫЙ УЧАСТОК				1	AVERAGE		TIME ALLOWED	
ЭЛИСЕНВААРА				20.00 km	45.20 kph		42 min	
DISTANCE		DIRECTION			INFORMATION			DISTANCE REGRESS
TOTAL	PARTIAL							
8,00	0,12		12.00			ПБ-1.1		19,34
10,85	2,85		9.15			ПБ-1.1		20,79
12,30	1,45		7.70			ПБ-1.1		19,34
12,63	0,33		7.37			ПБ-1.1		19,01
15,82	3,19		4.18			ПС-1.3		15,82

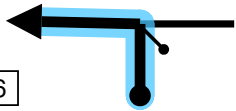


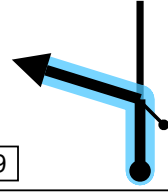
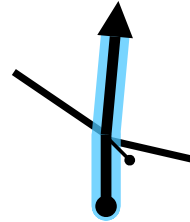
PROXIMA NOTA
PROCH NOTE
NEXT NOTE

0,32

From TC/KB		1	ПЕРЕКРЁСТОК	DISTANCE		DAY	1
To TC/KB		2	КЕТРОВААРА	31.64 km		SECTION	2
СПЕЦИАЛЬНЫЙ УЧАСТОК				1	AVERAGE	TIME ALLOWED	
ЭЛИСЕНВААРА				20.00 km	45.20 kph	42 min	
DISTANCE		DIRECTION		INFORMATION			DISTANCE REGRESS
TOTAL	PARTIAL						
16,14	0,32			<p>р. Соскунайоки</p> <p>61.41749° 29.84742° ALT: 50 m</p>			15,50
18,23	2,09			<p>ВЯЛИМЯКИ</p> <p>61.43103° 29.82447° ALT: 90 m</p>			13,41
20,00	1,77			 <p>ФИНИШ СУ 1 ЭЛИСЕНВААРА 20.00 km</p> <p>61.42575° 29.79815° ALT: 80 m</p>			11,64
20,57	0,57			 <p>STOP</p>  <p>61.42084° 29.79496° ALT: 80 m</p>			11,07
22,71	2,14			 <p>в ТОННЕЛЬ</p> <p>61.41315° 29.76426° ALT: 60 m</p>			8,93

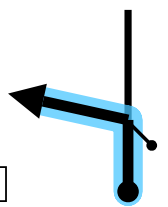


PROXIMA NOTA
PROCH NOTE
NEXT NOTE

0,13

From TC/KB		1 ПЕРЕКРЁТОК		DISTANCE		DAY		1					
To TC/KB		2 КЕТРОВААРА		31.64 km		SECTION		2					
				AVERAGE		TIME ALLOWED							
				45.20 kph		42 min							
DISTANCE		DIRECTION			INFORMATION			DISTANCE REGRESS					
TOTAL	PARTIAL												
22,83	0,12							8,81					
										16		61.41349°	
												29.76199°	
		ALT: 60 m											
23,14	0,31							8,50					
										17			
23,86	0,72							7,78					
										18		61.40480°	
												29.75667°	
		ALT: 50 m											
23,91	0,05							7,73					
										19		61.40471°	
												29.75568°	
		ALT: 50 m											
24,55	0,64							7,09					
										20			

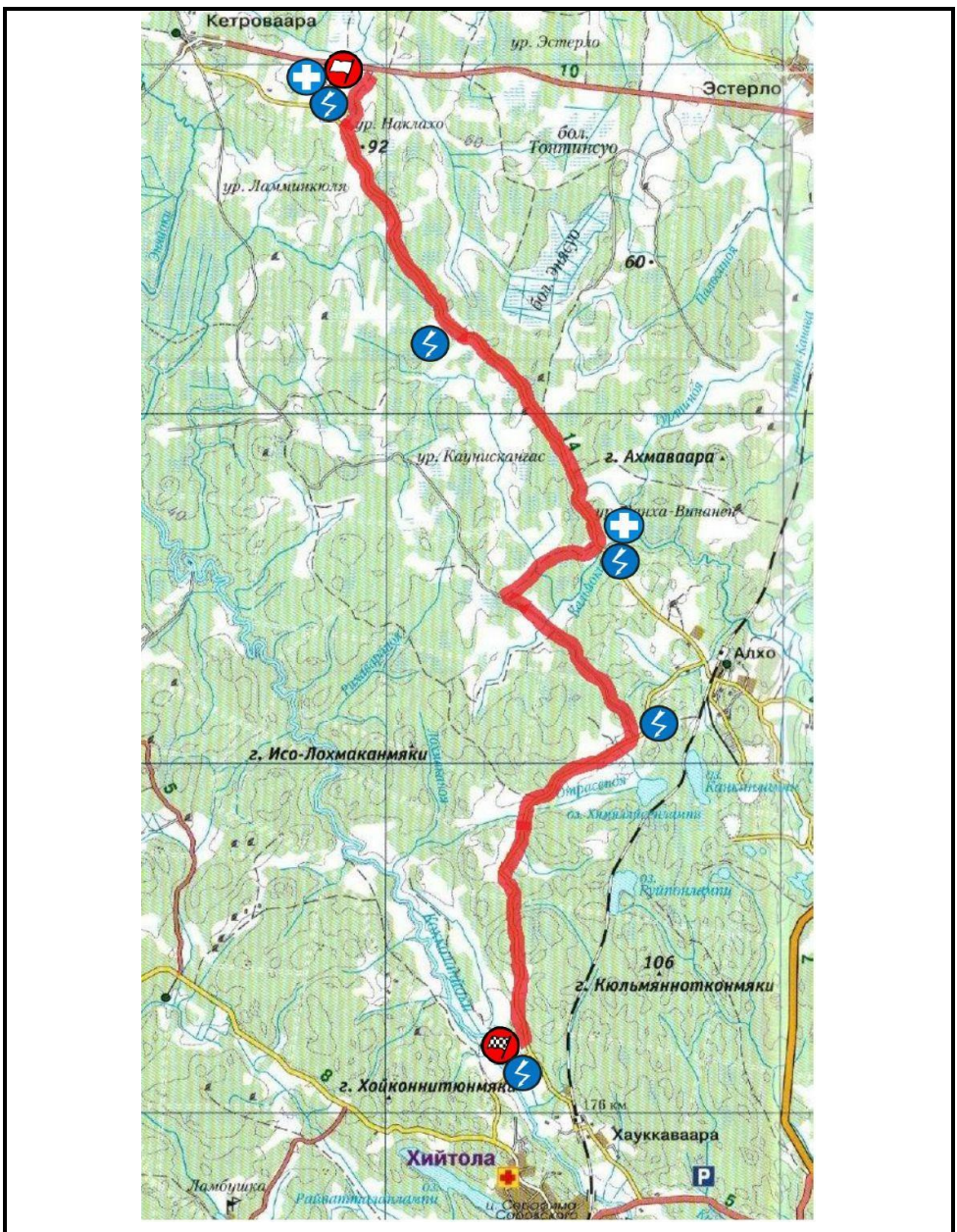
PROXIMA NOTA
PROCH NOTE
NEXT NOTE

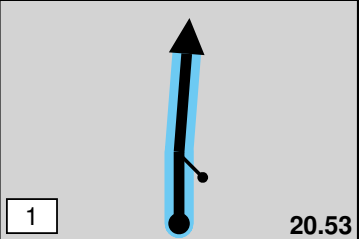



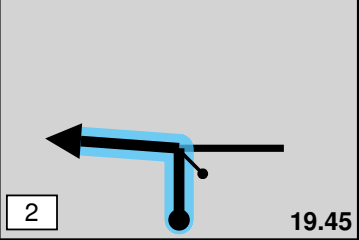
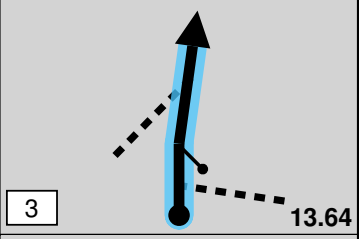


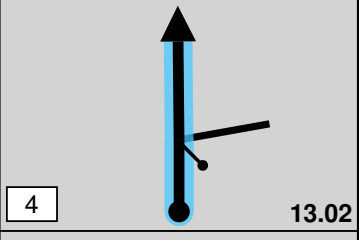
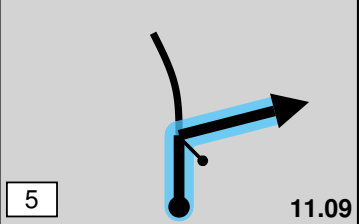



7,09

From TC/KB 1 ПЕРЕКРЁСТОК		DISTANCE		DAY 1	
To TC/KB 2 КЕТРОВААРА		31.64 km		SECTION 2	
		AVERAGE 45.20 kph		TIME ALLOWED 42 min	
DISTANCE		DIRECTION	INFORMATION	DISTANCE REGRESS	
TOTAL	PARTIAL				
31,64	7,09		 <p>KB 2 КЕТРОВААРА</p> 	0,00	
61.40614°					
29.61395°					
ALT: 50 m					

PROXIMA NOTA
PROCH NOTE
NEXT NOTE

0,05

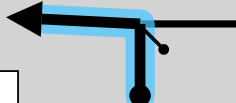

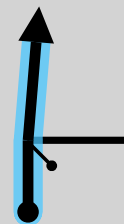





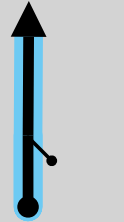



From TC/KB 2 КЕТРОВААРА		DISTANCE		DAY 1		
To TC/KB 2A СЕРВИС ВХОД		70.15 km		SECTION 2		
СПЕЦИАЛЬНЫЙ УЧАСТОК 2		AVERAGE		TIME ALLOWED		
КЕТРОВААРА 20.53 km		51.33 kph		82 min		
DISTANCE		DIRECTION	INFORMATION			DISTANCE REGRESS
TOTAL	PARTIAL					
0,00	0,00			СТАРТ СУ 2 КЕТРОВААРА 20.53 km		70,15
		1		61.40588° 29.61339°		
		20.53		ALT: 50 m		
1,08	1,08			61.39743° 29.60557°		69,07
		2		ALT: 60 m		
		19.45				
6,89	5,81			ПС-2.1		63,26
		3		61.35766° 29.66598°		
		13.64		ALT: 60 m		
7,51	0,62			61.35328° 29.67275°		62,64
		4		ALT: 80 m		
		13.02				
9,44	1,93			ПБ-2.1		60,71
		5		61.33806° 29.68657°		
		11.09		ALT: 50 m		

2

PROXIMA NOTA
PROCH NOTE
NEXT NOTE

1,86

From TC/KB 2 КЕТРОВААРА		DISTANCE		DAY 1	
To TC/KB 2A СЕРВИС ВХОД		70.15 km		SECTION 2	
СПЕЦИАЛЬНЫЙ УЧАСТОК 2		AVERAGE		TIME ALLOWED	
КЕТРОВААРА 20.53 km		51.33 kph		82 min	
DISTANCE		DIRECTION	INFORMATION	DISTANCE REGRESS	
TOTAL	PARTIAL				
11,30	1,86			58,85	
					6
12,28	0,98			57,87	
					7
14,60	2,32			55,55	
					8
14,98	0,38			55,17	
					9
15,26	0,28			54,89	
					10

2

PROXIMA NOTA
PROCH NOTE
NEXT NOTE






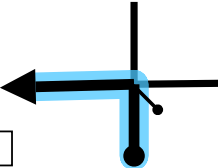
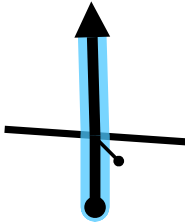
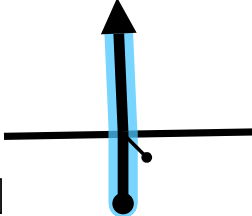



1,97

From TC/KB		2	КЕТРОВААРА	DISTANCE	70.15 km	DAY	1
To TC/KB		2A	СЕРВИС ВХОД			SECTION	2
СПЕЦИАЛЬНЫЙ УЧАСТОК				2	AVERAGE	TIME ALLOWED	
КЕТРОВААРА				20.53 km	51.33 kph	82 min	
DISTANCE		DIRECTION		INFORMATION			DISTANCE REGRESS
TOTAL	PARTIAL						
17,23	1,97						52,92
20,53	3,30						49,62
21,02	0,49						49,13
22,56	1,54						47,59
24,24	1,68						45,91

2

PROXIMA NOTA
PROCH NOTE
NEXT NOTE

0,98

From TC/KB 2 КЕТРОВААРА		DISTANCE		DAY 1			
To TC/KB 2A СЕРВИС ВХОД		70.15 km		SECTION 2			
		AVERAGE		TIME ALLOWED			
		51.33 kph		82 min			
DISTANCE		DIRECTION	INFORMATION	DISTANCE REGRESS			
TOTAL	PARTIAL						
25,22	0,98	  33-1 <div style="border: 1px solid black; padding: 2px; width: fit-content; margin-top: 5px;">16</div>	 <p style="text-align: center;">Заправка строго на стоянке слева</p>   <table border="1" style="font-size: small;"> <tr><td>61.24193°</td></tr> <tr><td>29.72891°</td></tr> <tr><td>ALT: 40 m</td></tr> </table>	61.24193°	29.72891°	ALT: 40 m	44,93
61.24193°							
29.72891°							
ALT: 40 m							
28,13	2,91	 <div style="border: 1px solid black; padding: 2px; width: fit-content; margin-top: 5px;">17</div>	<p style="text-align: center;">налево на а/д А-121</p> <table border="1" style="font-size: small;"> <tr><td>61.24699°</td></tr> <tr><td>29.76353°</td></tr> <tr><td>ALT: 10 m</td></tr> </table>	61.24699°	29.76353°	ALT: 10 m	42,02
61.24699°							
29.76353°							
ALT: 10 m							
35,15	7,02	 <div style="border: 1px solid black; padding: 2px; width: fit-content; margin-top: 5px;">18</div>	<table border="1" style="font-size: small;"> <tr><td>61.30219°</td></tr> <tr><td>29.78537°</td></tr> <tr><td>ALT: 20 m</td></tr> </table>	61.30219°	29.78537°	ALT: 20 m	35,00
61.30219°							
29.78537°							
ALT: 20 m							
41,23	6,08	 <div style="border: 1px solid black; padding: 2px; width: fit-content; margin-top: 5px;">19</div>	<table border="1" style="font-size: small;"> <tr><td>61.33920°</td></tr> <tr><td>29.85909°</td></tr> <tr><td>ALT: 20 m</td></tr> </table>	61.33920°	29.85909°	ALT: 20 m	28,92
61.33920°							
29.85909°							
ALT: 20 m							
65,57	24,34	   <div style="border: 1px solid black; padding: 2px; width: fit-content; margin-top: 5px;">20</div>	<div style="border: 1px solid black; padding: 5px; text-align: center; font-weight: bold; font-size: large;">ЛАХДЕНПОХЬЯ</div> <table border="1" style="font-size: small;"> <tr><td>61.51130°</td></tr> <tr><td>30.08075°</td></tr> <tr><td>ALT: 50 m</td></tr> </table>	61.51130°	30.08075°	ALT: 50 m	4,58
61.51130°							
30.08075°							
ALT: 50 m							

PROXIMA NOTA
PROCH NOTE
NEXT NOTE

1,89

From TC/KB 2 КЕТРОВААРА		DISTANCE		DAY	1
To TC/KB 2A СЕРВИС ВХОД		70.15 km		SECTION	2
		AVERAGE		TIME ALLOWED	
		51.33 kph		82 min	
DISTANCE		DIRECTION	INFORMATION	DISTANCE REGRESS	
TOTAL	PARTIAL				
67,46	1,89		Внимание!! Ж/д переезд	2,69	
				21	61.51325° 30.11159° ALT: 50 m
70,10	2,64			0,05	
				22	61.52023° 30.15720° ALT: 20 m
70,15	0,05		КВ 2А СЕРВИС ВХОД	0,00	
				23	(0,00) 61.52007° 30.15801° ALT: 20 m

РАЛЛИ РОССИИ

7-9 МАРТА

РАЛЛИ ЯККИМА '25


IV этап Кубка России
II этап Кубка Республики Карелия

Ралли «ЯККИМА 2025»


4-й этап Кубка России
2-й этап Кубка Республики Карелия

КАРТА 2-Й СЕКЦИИ РАЛЛИ





7-9 МАРТА



II этап Кубка Республики Карелия

Ралли «ЯККИМА 2025»

4-й этап Кубка России
2-й этап Кубка Республики Карелия












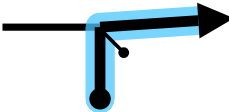


МАРШРУТНЫЙ ЛИСТ 2-Й СЕКЦИИ РАЛЛИ

КВ/СУ	Наименование КВ/СУ	Дистанция СУ	Дистанция связи	Дистанция общая	Норма времени	Средняя скорость	1 экипаж
Суббота, 08 марта 2025 года		восход солнца 07:40			заход солнца 18:42		
2Б	Сервис Выход	Новый порядок старта					14:15
33 2	<i>Дистанция до этой зоны</i>	(00,00)	(44,93)	(44,93)			
	<i>Дистанция до следующей зоны</i>	(40,53)	(45,35)	(85,88)			
3	Перекресток		29,02	29,02	00:40	43,53	14:55
СУ 3	ЭЛИСЕНВААРА	20,00					14:58
4	Кетроваара		11,64	31,64	00:42	45,20	15:40
СУ 4	КЕТРОВААРА	20,53					15:43
33 3	<i>Дистанция до этой зоны</i>	(40,53)	(45,35)	(85,88)			
	<i>Дистанция до финиша ралли</i>	(00,00)	(49,53)	(49,53)			
5	Площадь Подиум		52,47	73,00	01:22	53,41	17:05
<i>Процедура проезда через подиум, экспресс-награждение. По указанию Официальных лиц</i>							
6*	Финиш ралли (разрешено ранее прибытие)		1,75	1,75	00:55	2,33	18:00
<i>Закрытый парк финиша, Заключительная техническая инспекция</i>							
Всего по 2-й секции		40,53	94,88	135,41			
ИТОГО ПО РАЛЛИ		81,06	185,16	266,22			

СЕКЦИЯ 2

* - на КВ 6 разрешены ранние прибытие и отметка

From TC/KB	25 СЕРИС ВЫХОД	DISTANCE	29.02 km	DAY	1
To TC/KB	3 ПЕРЕКРЁСТОК	AVERAGE	43.53 kph	SECTION	2
				TIME ALLOWED	40 min

DISTANCE		DIRECTION	INFORMATION	DISTANCE REGRESS			
TOTAL	PARTIAL						
0,00	0,00		 <p>КВ 25 СЕРИС ВЫХОД</p>	29,02			
0,02	0,02	  <p>33-2</p>	 <table border="1"> <tr><td>61.52064°</td></tr> <tr><td>30.15812°</td></tr> <tr><td>ALT: 20 m</td></tr> </table>   <p>20 м</p>	61.52064°	30.15812°	ALT: 20 m	29,00
61.52064°							
30.15812°							
ALT: 20 m							
0,04	0,02		 <table border="1"> <tr><td>61.52048°</td></tr> <tr><td>30.15795°</td></tr> <tr><td>ALT: 20 m</td></tr> </table>   <p>20 м</p>	61.52048°	30.15795°	ALT: 20 m	28,98
61.52048°							
30.15795°							
ALT: 20 m							
0,06	0,02		 <table border="1"> <tr><td>61.52029°</td></tr> <tr><td>30.15778°</td></tr> <tr><td>ALT: 20 m</td></tr> </table>	61.52029°	30.15778°	ALT: 20 m	28,96
61.52029°							
30.15778°							
ALT: 20 m							
0,08	0,02		<p>налево на а/д A-121</p> <table border="1"> <tr><td>61.52025°</td></tr> <tr><td>30.15722°</td></tr> <tr><td>ALT: 20 m</td></tr> </table>	61.52025°	30.15722°	ALT: 20 m	28,94
61.52025°							
30.15722°							
ALT: 20 m							





PROXIMA NOTA
PROCH NOTE
NEXT NOTE

2,64

From TC/KB 25 СЕРИС ВЫХОД		DISTANCE		DAY	1
To TC/KB 3 ПЕРЕКРЁСТОК		29.02 km		SECTION	2
		AVERAGE		TIME ALLOWED	
		43.53 kph		40 min	
DISTANCE		DIRECTION	INFORMATION	DISTANCE REGRESS	
TOTAL	PARTIAL				
2,72	2,64	 6	Внимание!! Ж/д переезд 61.51324° 30.11157° ALT: 50 m	26,30	
4,61	1,89	 7	 61.51129° 30.08074° ALT: 50 m	24,41	
21,29	16,68	 8	 61.38678° 29.95982° ALT: 70 m	7,73	
28,78	7,49	 9	ЭЛИСЕНВААРА 9 > 61.34014° 29.86163° ALT: 10 m	0,24	
28,95	0,17	 10	 61.33924° 29.85904° ALT: 20 m	0,07	

PROXIMA NOTA
PROCH NOTE
NEXT NOTE

0,07

From TC/KB 2Б СЕРИС ВЫХОД		DISTANCE		DAY			
To TC/KB 3 ПЕРЕКРЁСТОК		29.02 km		SECTION 2			
				AVERAGE			
				43.53 kph			
				TIME ALLOWED			
				40 min			
DISTANCE		DIRECTION	INFORMATION	DISTANCE REGRESS			
TOTAL	PARTIAL						
29,02	0,07		 <p>КВ 3 ПЕРЕКРЁСТОК</p>   <table border="1"> <tr> <td>61.33974°</td> </tr> <tr> <td>29.85835°</td> </tr> <tr> <td>ALT: 20 m</td> </tr> </table>	61.33974°	29.85835°	ALT: 20 m	0,00
61.33974°							
29.85835°							
ALT: 20 m							

PROXIMA NOTA
PROCH NOTE
NEXT NOTE

0,07

From TC/KB 3 ПЕРЕКРЁСТОК		DISTANCE		DAY 1			
To TC/KB 4 КЕТРОВААРА		31.64 km		SECTION 2			
СПЕЦИАЛЬНЫЙ УЧАСТОК 3		AVERAGE		TIME ALLOWED			
ЭЛИСЕНВААРА 20.00 km		45.20 kph		42 min			
DISTANCE		DIRECTION	INFORMATION	DISTANCE REGRESS			
TOTAL	PARTIAL						
0,00	0,00		<p>СТАРТ СУ 3 ЭЛИСЕНВААРА 20.00 km</p> <table border="1"> <tr><td>61.34026°</td></tr> <tr><td>29.85763°</td></tr> <tr><td>ALT: 30 m</td></tr> </table>	61.34026°	29.85763°	ALT: 30 m	3 31,64
61.34026°							
29.85763°							
ALT: 30 m							
4,58	4,58		<table border="1"> <tr><td>61.37493°</td></tr> <tr><td>29.82060°</td></tr> <tr><td>ALT: 60 m</td></tr> </table>	61.37493°	29.82060°	ALT: 60 m	27,06
61.37493°							
29.82060°							
ALT: 60 m							
4,74	0,16		<p>ПС-3.1</p> <table border="1"> <tr><td>61.37613°</td></tr> <tr><td>29.81878°</td></tr> <tr><td>ALT: 60 m</td></tr> </table>	61.37613°	29.81878°	ALT: 60 m	26,90
61.37613°							
29.81878°							
ALT: 60 m							
5,74	1,00		<table border="1"> <tr><td>61.37718°</td></tr> <tr><td>29.83581°</td></tr> <tr><td>ALT: 60 m</td></tr> </table>	61.37718°	29.83581°	ALT: 60 m	25,90
61.37718°							
29.83581°							
ALT: 60 m							
7,88	2,14		<p>ПС-3.2</p> <table border="1"> <tr><td>61.39228°</td></tr> <tr><td>29.85877°</td></tr> <tr><td>ALT: 80 m</td></tr> </table>	61.39228°	29.85877°	ALT: 80 m	23,76
61.39228°							
29.85877°							
ALT: 80 m							

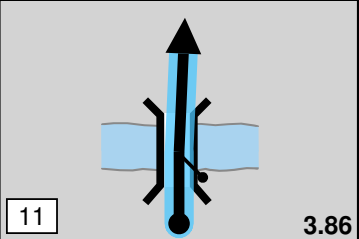
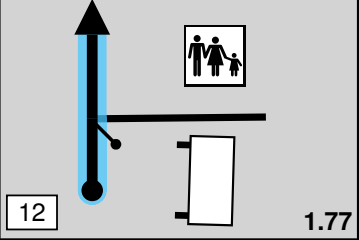
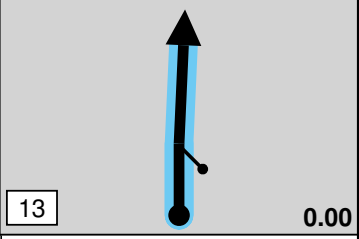

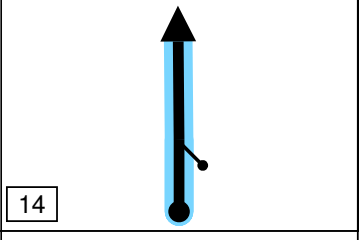


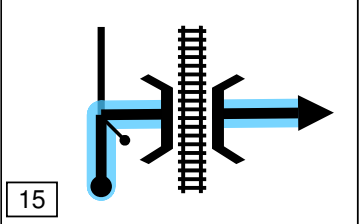

PROXIMA NOTA
PROCH NOTE
NEXT NOTE

0,11

From TC/KB 3 ПЕРЕКРЁСТОК		DISTANCE		DAY 1	
To TC/KB 4 КЕТРОВААРА		31.64 km		SECTION 2	
СПЕЦИАЛЬНЫЙ УЧАСТОК 3		AVERAGE		TIME ALLOWED	
ЭЛИСЕНВААРА 20.00 km		45.20 kph		42 min	
DISTANCE		DIRECTION	INFORMATION	DISTANCE REGRESS	
TOTAL	PARTIAL				
8,00	0,12		<div style="text-align: right;"> 3 </div>	23,64	
					6
10,85	2,85		<div style="text-align: right;"> 3 </div>	20,79	
					7
12,30	1,45		<div style="text-align: right;"> 3 </div>	19,34	
					8
12,63	0,33		<div style="text-align: right;"> 3 </div>	19,01	
					9
15,82	3,19		<div style="text-align: right;"> 3 </div>	15,82	
					10

PROXIMA NOTA
PROCH NOTE
NEXT NOTE

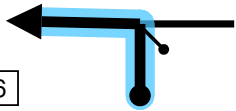

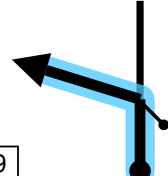
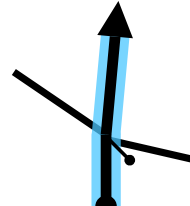
0,32

From TC/KB		3 ПЕРЕКРЁСТОК		DISTANCE		DAY	
To TC/KB		4 КЕТРОВААРА		31.64 km		SECTION	
СПЕЦИАЛЬНЫЙ УЧАСТОК				3		AVERAGE	
ЭЛИСЕНВААРА				20.00 km		45.20 kph	
						TIME ALLOWED	
						42 min	
DISTANCE		DIRECTION		INFORMATION			DISTANCE REGRESS
TOTAL	PARTIAL						
16,14	0,32			<p>р. Соскуанйоки</p> <p>61.41749° 29.84742° ALT: 50 m</p>			15,50
18,23	2,09			<p>ВЯЛИМЯКИ</p> <p>61.43103° 29.82447° ALT: 90 m</p>			13,41
20,00	1,77			<p> ФИНИШ СУ 3 ЭЛИСЕНВААРА 20.00 km</p> <p>61.42575° 29.79815° ALT: 80 m</p>			11,64
20,57	0,57			<p> STOP</p> <p></p> <p>61.42084° 29.79496° ALT: 80 m</p>			11,07
22,71	2,14			<p> в ТОННЕЛЬ</p> <p>61.41315° 29.76426° ALT: 60 m</p>			8,93

3

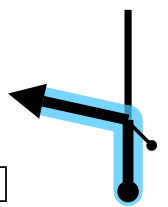


PROXIMA NOTA
PROCH NOTE
NEXT NOTE

0,13

From TC/KB 3 ПЕРЕКРЁТОК		DISTANCE		DAY	1					
To TC/KB 4 КЕТРОВААРА		31.64 km		SECTION	2					
		AVERAGE		TIME ALLOWED						
		45.20 kph		42 min						
DISTANCE		DIRECTION	INFORMATION	DISTANCE REGRESS						
TOTAL	PARTIAL									
22,83	0,12	 16	 <div style="border: 1px solid black; padding: 2px; width: fit-content;">61.41349°</div> <div style="border: 1px solid black; padding: 2px; width: fit-content;">29.76199°</div> <div style="border: 1px solid black; padding: 2px; width: fit-content;">ALT: 60 m</div>	8,81						
						23,14	0,31	 17	8,50	
23,91	0,05	 19	7,73							
					24,55	0,64	 20	7,09		

PROXIMA NOTA
PROCH NOTE
NEXT NOTE

7,09

From TC/KB 3 ПЕРЕКРЁСТОК		DISTANCE		DAY		
To TC/KB 4 КЕТРОВААРА		31.64 km		SECTION 2		
		AVERAGE		TIME ALLOWED		
		45.20 kph		42 min		
DISTANCE		DIRECTION	INFORMATION		DISTANCE REGRESS	
TOTAL	PARTIAL					
31,64	7,09			KB 4 КЕТРОВААРА		0,00
					61.40614° 29.61395° ALT: 50 m	

PROXIMA NOTA
PROCH NOTE
NEXT NOTE

0,05

РАЛЛИ РОССИИ

7-9 МАРТА

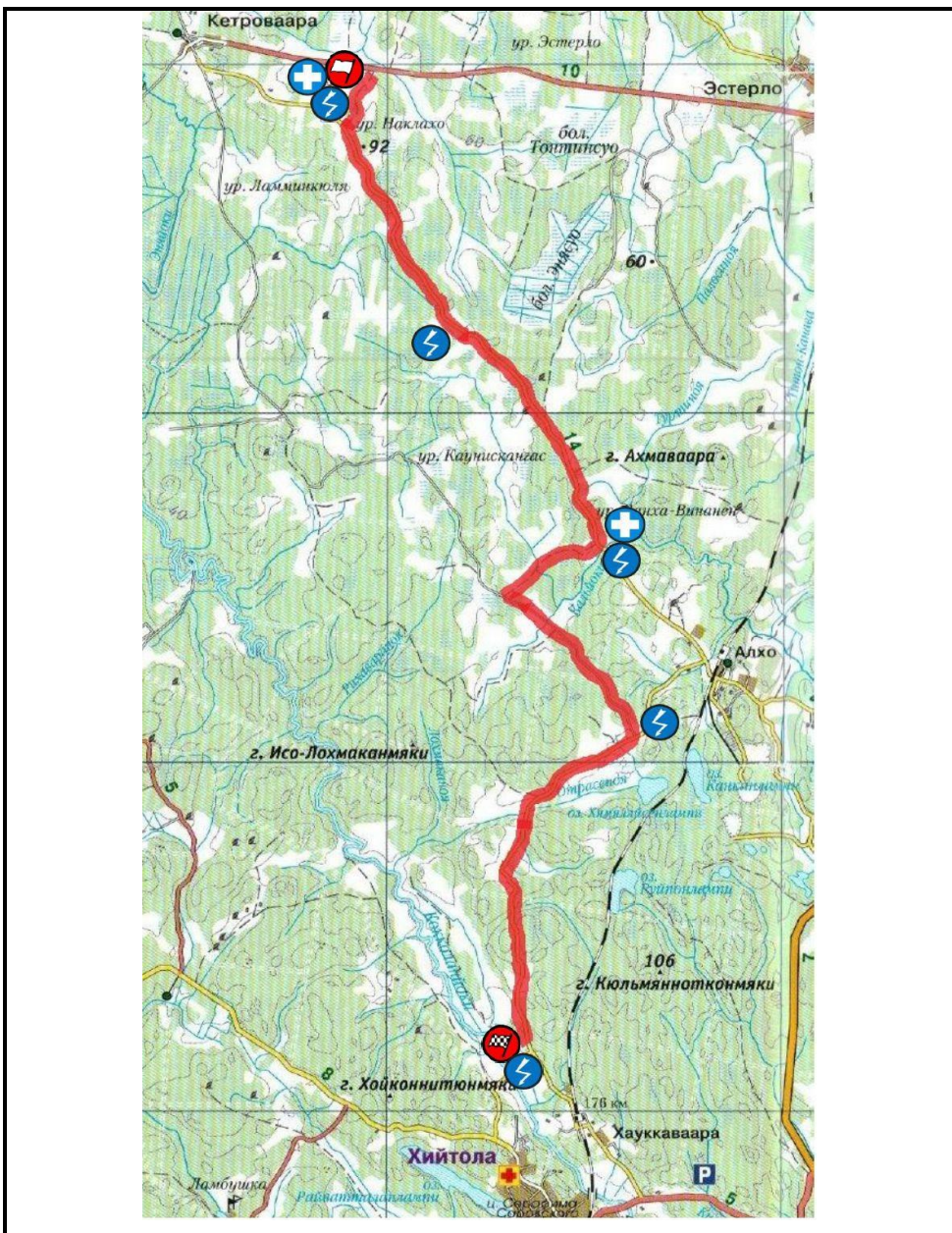
РАЛЛИ ЯККИМА

II этап Кубка России
II этап Кубка Республики Карелия

Ралли «ЯККИМА 2025»

4-й этап Кубка России
2-й этап Кубка Республики Карелия

СУ 4 «КЕТРОВААРА»



From TC/KB		4	КЕТРОВААРА	DISTANCE		DAY		1	
To TC/KB		5	ПЛОЩАДЬ ПОДИУМ	73.00 km		SECTION		2	
СПЕЦИАЛЬНЫЙ УЧАСТОК				4	AVERAGE		TIME ALLOWED		
КЕТРОВААРА				20.53 km	53.41 kph		82 min		
DISTANCE		DIRECTION			INFORMATION				DISTANCE REGRESS
TOTAL	PARTIAL								
0,00	0,00				<p>СТАРТ СУ 4 КЕТРОВААРА 20.53 km</p> <p>61.40588° 29.61339° ALT: 50 m</p>				73,00
1,08	1,08				<p>61.39743° 29.60557° ALT: 60 m</p>				71,92
6,89	5,81				<p>ПС-4.1</p> <p>61.35766° 29.66598° ALT: 60 m</p>				66,11
7,51	0,62				<p>61.35328° 29.67275° ALT: 80 m</p>				65,49
9,44	1,93				<p>ПБ-4.1</p> <p>61.33806° 29.68657° ALT: 50 m</p>				63,56

4

PROXIMA NOTA
PROCH NOTE
NEXT NOTE

1,86

From TC/KB		4	КЕТРОВААРА	DISTANCE		DAY		1
To TC/KB		5	ПЛОЩАДЬ ПОДИУМ	73.00 km		SECTION		2
СПЕЦИАЛЬНЫЙ УЧАСТОК				4	AVERAGE		TIME ALLOWED	
КЕТРОВААРА				20.53 km	53.41 kph		82 min	
DISTANCE		DIRECTION			INFORMATION			DISTANCE REGRESS
TOTAL	PARTIAL							
11,30	1,86				<div style="border: 1px solid black; padding: 2px;">61.32944°</div> <div style="border: 1px solid black; padding: 2px;">29.66026°</div> <div style="border: 1px solid black; padding: 2px;">ALT: 70 m</div>			61,70
		<div style="border: 1px solid black; padding: 2px;">6</div>		9.23				
12,28	0,98				<div style="border: 1px solid black; padding: 2px;">61.32508°</div> <div style="border: 1px solid black; padding: 2px;">29.67590°</div> <div style="border: 1px solid black; padding: 2px;">ALT: 50 m</div>			60,72
		<div style="border: 1px solid black; padding: 2px;">7</div>		8.25				
14,60	2,32				<p>ПС-4.2</p> <div style="border: 1px solid black; padding: 2px;">61.30965°</div> <div style="border: 1px solid black; padding: 2px;">29.70144°</div> <div style="border: 1px solid black; padding: 2px;">ALT: 50 m</div>			58,40
		<div style="border: 1px solid black; padding: 2px;">8</div>		5.93				
14,98	0,38				<div style="border: 1px solid black; padding: 2px;">61.30779°</div> <div style="border: 1px solid black; padding: 2px;">29.69546°</div> <div style="border: 1px solid black; padding: 2px;">ALT: 50 m</div>			58,02
		<div style="border: 1px solid black; padding: 2px;">9</div>		5.55				
15,26	0,28				<div style="border: 1px solid black; padding: 2px;">61.30628°</div> <div style="border: 1px solid black; padding: 2px;">29.69136°</div> <div style="border: 1px solid black; padding: 2px;">ALT: 50 m</div>			57,74
		<div style="border: 1px solid black; padding: 2px;">10</div>		5.27				

4

PROXIMA NOTA
PROCH NOTE
NEXT NOTE






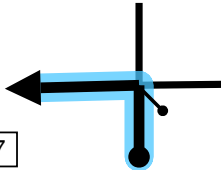
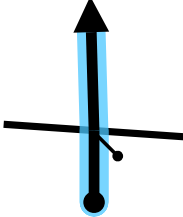
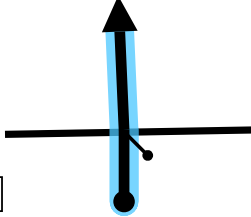

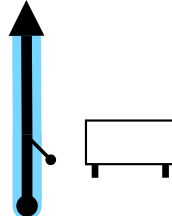

1,97

From TC/KB		4	КЕТРОВААРА	DISTANCE		DAY		1
To TC/KB		5	ПЛОЩАДЬ ПОДИУМ	73.00 km		SECTION		2
СПЕЦИАЛЬНЫЙ УЧАСТОК				4	AVERAGE		TIME ALLOWED	
КЕТРОВААРА				20.53 km	53.41 kph		82 min	
DISTANCE		DIRECTION			INFORMATION			DISTANCE REGRESS
TOTAL	PARTIAL							
17,23	1,97							55,77
		11		3.30	ФИНИШ СУ 4 КЕТРОВААРА 20.53 km			52,47
					61.29393° 29.66987° ALT: 50 m			
20,53	3,30							
		12		0.00	STOP			51,98
21,02	0,49							
		13						
					61.26275° 29.67574° ALT: 30 m			
22,56	1,54				ВНИМАНИЕ!! ж/д переезд!!			50,44
		14			61.25180° 29.69133° ALT: 20 m			
24,24	1,68							48,76
		15						

4

PROXIMA NOTA
 PROCH NOTE
 NEXT NOTE

0,98

From TC/KB		4	КЕТРОВААРА	DISTANCE		DAY		1
To TC/KB		5	ПЛОЩАДЬ ПОДИУМ	73.00 km		SECTION		2
				AVERAGE		TIME ALLOWED		82 min
				53.41 kph				
DISTANCE		DIRECTION		INFORMATION				DISTANCE REGRESS
TOTAL	PARTIAL							
25,22	0,98		 33-3		Заправка строго на стоянке слева			47,78
		16				61.24193° 29.72891° ALT: 40 m		
28,13	2,91		 17	налево на а/д А-121				44,87
				61.24699° 29.76353° ALT: 10 m				
35,15	7,02		 18					37,85
				61.30219° 29.78537° ALT: 20 m				
41,23	6,08		 19					31,77
				61.33920° 29.85909° ALT: 20 m				
65,57	24,34		 20	ЛАХДЕНПОХЪЯ				7,43
				61.51130° 30.08075° ALT: 50 m				




PROXIMA NOTA
PROCH NOTE
NEXT NOTE

1,89

From TC		4	КЕТРОВААРА	DISTANCE		DAY	1
To TC		5	ПЛОЩАДЬ ПОДИУМ	73.00 km		SECTION	2
				AVERAGE		TIME ALLOWED	
				53.41 kph		82 min	
DISTANCE		DIRECTION		INFORMATION			DISTANCE REGRESS
TOTAL	PARTIAL						
67,46	1,89	 21		Внимание!! Ж/д переезд			5,54
				61.51325° 30.11159° ALT: 50 m			
72,13	4,67	 22					0,87
				61.52138° 30.19185° ALT: 20 m			
72,82	0,69	 23					0,18
				61.51776° 30.20228° ALT: 0 m			
72,91	0,09	 24					0,09
				61.51831° 30.20332° ALT: 10 m			
72,96	0,05	 25					0,04

PROXIMA NOTA
PROCH NOTE
NEXT NOTE

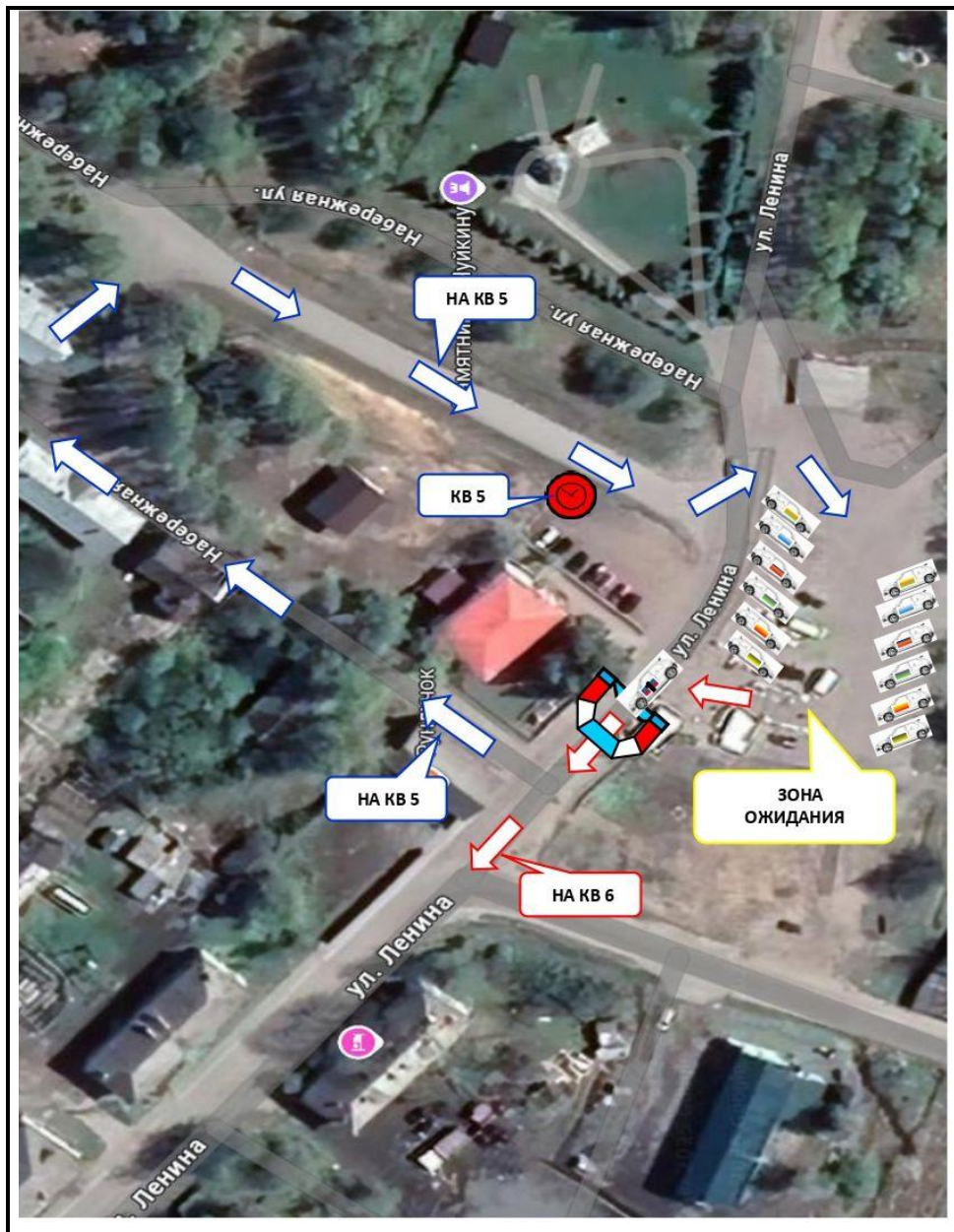
0,04

From TC		4	КЕТРОВААРА	DISTANCE		DAY		1			
To TC		5	ПЛОЩАДЬ ПОДИУМ	73.00 km		SECTION		2			
				AVERAGE		TIME ALLOWED		82 min			
				53.41 kph							
DISTANCE		DIRECTION		INFORMATION				DISTANCE REGRESS			
TOTAL	PARTIAL										
73,00	0,04			 <p>TC 5 ПЛОЩАДЬ ПОДИУМ</p> <p>(0,00)</p> <p> <table border="1"> <tr> <td>61.51799°</td> </tr> <tr> <td>30.20384°</td> </tr> <tr> <td>ALT: 0 m</td> </tr> </table> </p>				61.51799°	30.20384°	ALT: 0 m	0,00
61.51799°											
30.20384°											
ALT: 0 m											
		<div style="border: 1px solid black; padding: 2px; display: inline-block;">26</div>									

Ралли «ЯККИМА 2025»

4-й этап Кубка России
2-й этап Кубка Республики Карелия

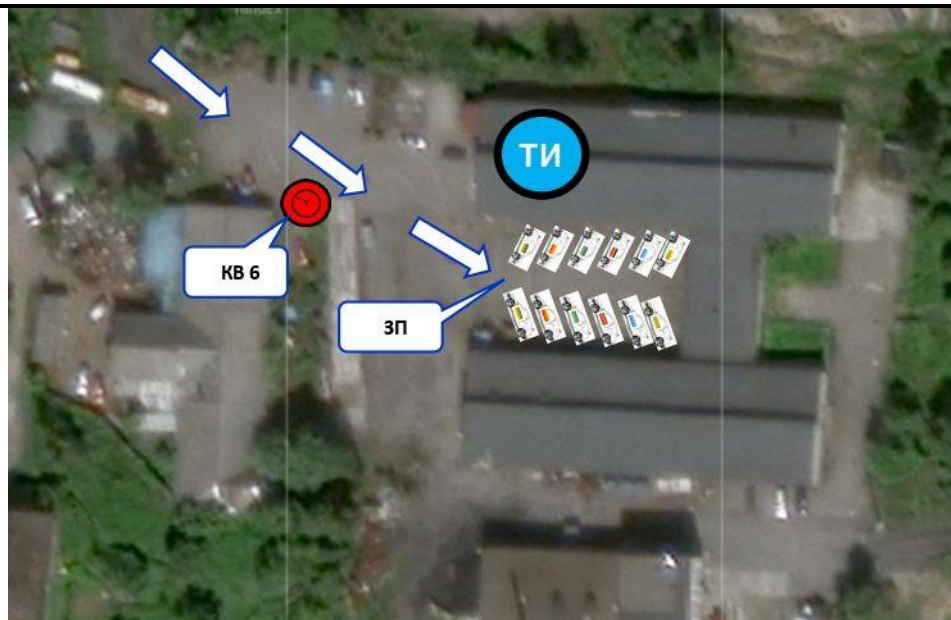
СХЕМА ЦЕРЕМОНИИ ПОДИУМА



From TC/KB		5 ПЛОЩАДЬ ПОДИУМ		DISTANCE		DAY	
To TC/KB		6 ФИНИШ РАЛЛИ		1.75 km		SECTION	
				AVERAGE		TIME ALLOWED	
				1.91 kph		55 min	
DISTANCE		DIRECTION		INFORMATION			DISTANCE REGRESS
TOTAL	PARTIAL						
0,00	0,00	1			КВ 5 ПЛОЩАДЬ ПОДИУМ		1,75
					61.51778° 30.20356° ALT: 0 m		
0,80	0,80	2					0,95
					61.52138° 30.19185° ALT: 20 m		
1,67	0,87	3					0,08
					61.52296° 30.17633° ALT: 50 m		
1,75	0,08	4			КВ 6 ФИНИШ РАЛЛИ		0,00
					(0,00) 61.52230° 30.17633° ALT: 40 m		

Ралли «ЯККИМА 2025»

4-й этап Кубка России
2-й этап Кубка Республики Карелия
СХЕМА ФИНИША И ЗАКРЫТОГО ПАРКА



Ралли «ЯККИМА 2025»

4-й этап Кубка России

2-й этап Кубка Республики Карелия

ЗАЯВЛЕНИЕ

Главному Судье (Руководителю гонки)
ралли "ЯККИМА 2025"

Заявление о некорректном внесении записей в Контрольную Карту судьями на пунктах контроля

КВ № или СУ №....

Стартовый номер

наименование судейского пункта	время проставленное судьей	время по версии экипажа
Время отметки на КВ		
Время старта		
Время финиша		

08.03.2025

Время

Подпись члена экипажа с расшифровкой

Линия отрыва

талон заполняется Официальным лицом и возвращается экипажу сразу после получения заявления

Заявление получено

08.03.2025

Время

Подпись Официального лица с расшифровкой

В случае обнаружения некорректных записей в Контрольной Карте со стороны судей пунктов контроля, Вы можете заполнить это заявление, проставив данные в соответствующие графы, и в кратчайшие сроки передать его Офицеру по связи с участниками

Ралли «ЯККИМА 2025»

4-й этап Кубка России

2-й этап Кубка Республики Карелия

ЗАЯВЛЕНИЕ

Главному Судье (Руководителю гонки)
 ралли "ЯККИМА 2025"

Заявление о некорректном внесении записей в Контрольную Карту судьями на пунктах контроля

КВ № или СУ №....

Стартовый номер

наименование судейского пункта

время проставленное судьей

время по версии экипажа

Время отметки на КВ
Время старта
Время финиша

08.03.2025

Время

Подпись члена экипажа с расшифровкой

Линия отрыва

талон заполняется Официальным лицом и возвращается экипажу сразу после получения заявления

Заявление получено

08.03.2025

Время

Подпись Официального лица с расшифровкой

В случае обнаружения некорректных записей в Контрольной Карте со стороны судей пунктов контроля, Вы можете заполнить это заявление, проставив данные в соответствующие графы, и в кратчайшие сроки передать его Офицеру по связи с участниками



Ралли «ЯККИМА 2025»
4-й этап Кубка России
2-й этап Кубка Республики Карелия
КАРТА СХОДА

КАРТА СХОДА

Фамилия, Имя 1-го Пилота

Стартовый номер

Автомобиль

Дата схода

08 марта 2025 года

Время схода

Место схода

Причина схода

Подпись члена экипажа с расшифровкой

талон заполняется Официальным лицом

Контрольная карта и Карта Схода получены

08.03.2025

Время

Подпись Официального лица

**РАЛЛИ
РОССИИ**



ASMG
ПРОМОУТЕР ЧЕМПИОНАТА
И КУБКА РОССИИ ПО РАЛЛИ

7-9 МАРТА

**РАЛЛИ
ЯККИМА**

125

*IV этап Кубка России
II этап Кубка Республики Карелия*

**РАЛЛИ
РОССИИ**

@asmgrp
Новости Чемпионата
России по ралли
Откройте камеру VK



ASMG
ПРОМОУТЕР ЧЕМПИОНАТА
РОССИИ ПО РАЛЛИ

SPACE
TRAVEL

BF TECH
Безопасные Технологии

КОРПОРАЦИЯ
РУСЬ

НЕОРГАНИЧЕСКИЕ
МАТЕРИАЛЫ

R8

ИНТЕРНЕТ-МАСТЕРСКИ

ТОПЛИВО
G'DRIVE